

114 Traumschleifen

Premium-Rundwanderwege
in der Premium-Wanderregion
Saar-Hunsrück



Wanderführer
13. Auflage



„Wie erklärt man jemandem, der noch nie davon gehört hat, was eine Traumschleife ist?“

Ganz einfach, hier sind die 11 Paragraphen des Traumschleifen-Grundgesetzes:

§1

Rundwanderwege

Wie eine Schleife, die man um ein Geschenk bindet, ist jede Traumschleife ein Rundwanderweg. Der Vorteil: Die Wanderer haben eine bequeme und gut ausgeschilderte Anfahrt mit dem Auto oder den öffentlichen Verkehrsmitteln zum Startpunkt jeder Wanderung, dem Wanderportal. Dann darf man eine Schleife wandern. Und schon ist man wieder am Ausgangspunkt, und es geht wieder nach Hause. Oder zum Belohnungsbier in eine Gaststätte.

§2

Premium-Wanderregion Saar-Hunsrück

Alle Traumschleifen findet man in der Wanderregion Saarland-Hunsrück in der Nähe des Saar-Hunsrück-Steigs, des besten Weitwanderwegs Deutschlands. Von der Obermosel am deutsch-französisch-luxemburgischen Dreiländereck im Westen bis zum Weltkulturerbe am Mittelrhein im Osten. Von der Mittelmosel im Norden bis zur Nahe im Süden. Die Saar-Hunsrück-Region ist eine Wanderregion.

§3

Unverlaufbar

Alle Traumschleifen sind unverlaufbar. Was bedeutet das? Das heißt, dass man die Wanderkarte daheim lassen kann. Auch der Kompass wird nicht gebraucht, genauso wenig wie das GPS-Gerät. Wenn ich meinen Startpunkt am Wanderportal der Traumschleife gefunden habe, kann das Wandervergnügen starten. Damit bleibt ausreichend Zeit für das Wesentliche beim Wandern: Das Schauen, Riechen, Lauschen, Genießen in der Natur.

Das Symbol der Traumschleifen mit dem jeweiligen Namen zeigt Ihnen immer und zuverlässig den richtigen Weg!



§4

Landschaftserlebnisse

Landschaftserlebnisse der Extraklasse sind garantiert im Traumschleifenland. Geschwungene Hügel, tief eingeschnittene Täler, atemraubende Felskulissen, verwunschene Burgen. Die Traumschleifen vermeiden asphaltierte Abschnitte, wo es geht. Meistens wandert man über schmale, naturnahe Pfade – jeder Schritt eine Wohltat für die Füße und die Seele.

§5

Kategorien

Bei 114 Traumschleifen kann man leicht den Überblick verlieren. Das muss nicht sein. 12 Differenzierungskategorien helfen dem Wanderer, die maßgeschneiderte Traumschleife zu finden. Der eine bevorzugt eine sportliche Wanderung mit vielen Höhenmetern, der andere ist mit Kindern unterwegs und sucht eine kurze, abwechslungsreiche Strecke. Der Dritte wiederum möchte mit der Bahn anreisen, der Vierte würde gerne in einem Sternerestaurant einkehren. Da die Geschmäcker verschieden sind, bietet die Traumschleifenregion ein Potpourri für jeden Geschmack an.

Zudem finden sich viele Traumschleifen in den drei zertifizierten Großschutzgebieten: Naturpark Saar-Hunsrück mit Nationalpark Hunsrück-Hochwald, Naturpark Soonwald-Nahe und Nationale Naturlandschaften der Länder Rheinland-Pfalz und Saarland.

§6

„Nahe“ Wege

Die Traumschleifen sind „Nahe“ Wege. Nicht nur befinden sich viele Traumschleifen in der Nähe des Flusses Nahe. Noch viel entscheidender: Das Netz der Traumschleifen ist in der Saar-Hunsrück-Region derart eng geknüpft, dass die Distanz von einer zur nächsten und übernächsten Traumschleife nie sehr groß ist. Wenn man sich also zum Beispiel irgendwo in der Traumschleifenregion in ein Hotel oder eine Pension einquartiert, hat man immer eine Vielzahl von Traumschleifen in direkter Nachbarschaft. „Nahe“ Wege eben.



§7

Internationale Wege

Die Traumschleifen sind internationale Wege. Die Mehrzahl der Wanderwege liegen in Rheinland-Pfalz. Aber einige Traumschleifen befinden sich auf herzoglichem Territorium in Luxemburg. Die Traumschleifenregion ist sogar so polyglott aufgestellt, dass es 45 Wege im Saarland gibt. Das ist gelebte Völkerfreundschaft!

§8

Rastmöglichkeiten

Liebe geht durch den Magen, auch die Wanderliebe. Und so ist es eine Selbstverständlichkeit, dass man an den Traumschleifen optimale Rastmöglichkeiten vorfindet. Aber jeder Rucksackinhalt ist irgendwann einmal leer gegessen und getrunken. Wer aber noch mehr Hunger und Durst hat, der kann sich in der Gastronomie direkt an der Traumschleife oder in der Nähe kulinarisch verwöhnen lassen.

§9

Suchtgefahr

Achtung! Dies ist ein Warnhinweis! Wandern auf den Traumschleifen kann süchtig machen! Viele Wanderer fragen sich, was mache ich denn, wenn ich alle 114 Traumschleifen gewandert bin? Nun, ganz einfach, alle 114 Wege noch mal gehen – in die umgekehrte Richtung. Das verschafft ganz neue Einsichten, Aussichten und Wegerlebnisse, ganz ehrlich!

§10

Hohe Qualitätsstandards

Alle Premiumwege sind schön und erfüllen hohe Qualitätsstandards, sonst wären sie ja keine Premiumwege. Aber, wie das eben so ist im Leben, der eine Weg ist schön, andere Wege sind schöner, einige Wege sind am schönsten. Und von den schöneren und schönsten Wegen, davon gibt es jede Menge im Traumschleifen-Land. Das lässt sich durchaus messen. Denn das Deutsche Wanderinstitut vergibt Punkte für jeden Premiumweg. Ab 45 Punkten darf man sich „Premiumweg“ nennen. Aber noch nicht „Traumschleife“! Denn um im Traumschleifen-Konzert mitspielen zu dürfen, muss ein Weg mindestens eine Bewertung von 60 Punkten schaffen.

§11

Starke Nummern

Wie gut die Traumschleifen sind, hat sich schon lange in Wanderdeutschland herum gesprochen. Bei den offiziellen deutschen Meisterschaften der Wanderwege gewannen die Traumschleifen immer wieder die Auszeichnung als „Wanderweg des Jahres“. Die Zahlen sprechen für sich: In den letzten Jahren räumten bei dieser Wanderolympiade sechs Traumschleifen den ersten Platz ab, drei Traumschleifen wurden Zweiter, zwei andere Dritter. Es gab also kaum eine Prämierung zum „Wanderweg des Jahres“ in den letzten Jahren ohne eine Traumschleife in den Medaillenrängen. Das spricht für sich!



Mit dem Grundgesetz der Traumschleifen kann es jetzt also los gehen.

Die Traumschleifen rufen! Viel Spaß beim erwandern der Traumschleifen Saar-Hunsrück.

schon 
erwandert?

auf einen Blick

1	Schengen grenzenlos	Schengen Luxemburg	○
2	Wein- und Naturpfad Palmberg	Ahn Luxemburg	○
3	Manternacher Fiels	Manternach Luxemburg	○
4	Panoramaweg	Perl	○
5	Dolinenweg	Perl	○
6	Kasteler Felsenpfad	VG Saarburg-Kell	○
7	Mannebach 111	VG Saarburg-Kell	○
8	Saar-Leuktal-Panorama	VG Saarburg-Kell	○
9	Wehinger Viezpfad	Mettlach	○
10	Cloef-Pfad	Mettlach	○
11	Saarschleife-Tafeltour	Mettlach	○
12	Saarihölbachpfad	Mettlach	○
13	Wolfsweg	Merzig	○
14	Bietzerberger	Merzig	○
15	Idesbachpfad	Rehlingen-Siersburg	○
16	Waldzeit	Gemeinde Schwalbach	○
17	Der Gisinger	Wallerfangen	○
18	Hirn-Gallenberg Tour	Wallerfangen	○
19	Grenzblickweg	Wallerfangen	○
20	Vauban-Steig	Saarlouis	○
21	<i>Hier entsteht eine neue Traumschleife</i>		
22	Steinhauerweg	Losheim am See	○
23	Waldsaumweg	Losheim am See	○
24	Der Bergener	Losheim am See	○
25	Stausee-Tafeltour	Losheim am See	○
26	Der Hochwälder	Losheim am See	○
27	Oppig-Grät-Weg	Losheim am See	○
28	Felsenweg	Losheim am See	○
29	Schluchtenpfad	Losheim am See	○
30	Kleiner Lückner	Losheim am See	○
31	<i>Hier entsteht eine neue Traumschleife</i>		
32	Litermont-Sagenweg	Beckingen	○
33	Beckinger SaarBlicke	Beckingen	○
34	Litermont-Gipfel-Tour	Nalbach	○
35	Mühlenbach-Schluchten-Tour	Saarwellingen	○
36	Kaltensteinpfad	Lebach	○
37	Erzgräberweg	Schmelz	○
38	Bach- und Burrennpfad	Schmelz	○
39	Morscheider Grenzpfad	VG Ruwer	○
40	Romika Weg	VG Ruwer	○
41	Römer-Keltenpfad	VG Ruwer	○
42	Schiefer-Wackenweg	VG Ruwer	○
43	Trierer Galgenkopftour	Trier	○
44	Greimerather Höhenweg	VG Saarburg-Kell	○
45	Schillinger Panoramaweg	VG Saarburg-Kell	○
46	Ruwer-Hochwald-Schleife	VG Saarburg-Kell	○
47	Hochwald-Acht	VG Saarburg-Kell	○
48	Zwei-Täler-Weg	Weiskirchen-Losheim am See	○
49	Weiskircher Wildnis-Trail	Weiskirchen	○
50	Hochwald-Pfad	Weiskirchen	○
51	Georgi-Panoramaweg	Weiskirchen	○
52	Almglück – die kleine Almrunde	Wadern	○
53	Weg des Wassers	Wadern	○
54	Himmels Gääs Paad	Wadern	○
55	Wadriltal-Tafeltour	Wadern-Nonweiler	○
56	Wasser Dichter Spuren	Nationalpark-VG Thalfang a. Erbeskopf	○
57	Dhrontal-Wackentour	Nationalpark-VG Thalfang a. Erbeskopf	○
58	Wind, Wasser + Wacken	Nationalpark-VG Thalfang a. Erbeskopf	○
59	Gipfelrauschen	Nationalpark-VG Thalfang a. Erbeskopf	○
60	5-Täler-Tour	Nationalpark-VG Hermeskeil	○
61	Rockenburger Urwaldpfad	Nationalpark-VG Hermeskeil	○
62	Königsfeldschleife	Nationalpark-VG Hermeskeil	○
63	Frau Holle	Nationalpark-VG Hermeskeil	○
64	Dollbergschleife	Nationalpark-VG Hermeskeil	○
65	Primstaler Panoramapfad	Nationalparkgemeinde Nonweiler	○
66	Hubertusrunde	Nationalparkgemeinde Nonweiler	○
67	Hunolsteiner Klammtour	Morbach	○
68	LandZeitTour	Morbach	○
69	Ölmühlentour	Morbach	○
70	Jakob-Maria-Mierscheid-Weg	Morbach	○
71	Trauntal-Höhenweg	Nationalpark-VG Birkenfeld	○
72	Börfinker Ochsentour	Nationalpark-VG Birkenfeld	○
73	Nohener-Nahe-Schleife	Nationalpark-VG Birkenfeld	○
74	Rund um den Zauberwald	Nationalpark-VG Birkenfeld	○
75	Gräfin Loretta	VG Baumholder	○
76	Bärenbachpfad	VG Baumholder	○
77	Zwischen den Wäldern	EdelSteinLand	○
78	Köhlerpfad am Steinbach	EdelSteinLand	○
79	Mittelalterpfad	EdelSteinLand	○
80	Kupfer-Jaspis-Pfad	EdelSteinLand	○
81	Kirschweiler Festung	EdelSteinLand	○
82	STUMM-Eisenhütten-Weg	EdelSteinLand	○
83	Nahe-Felsen-Weg	EdelSteinLand	○
84	Rund um die Kama	EdelSteinLand	○
85	Edelsteinschleiferweg	EdelSteinLand	○
86	Hahnenbachtaltour	EdelSteinLand	○
87	STUMM-Orgelweg	EdelSteinLand	○
88	Via molarum	EdelSteinLand	○
89	Kappelfelsen-Tour	VG Kirchberg	○
90	Diller Burgpfad	VG Kirchberg	○
91	Heimat	VG Kirchberg	○
92	Domblick	VG Simmern-Rheinböllen	○
93	Soonwald	VG Simmern-Rheinböllen	○
94	Kingelfloß	VG Simmern-Rheinböllen	○
95	Schanzerkopftour	VG Simmern-Rheinböllen	○
96	Altlayer Schweiz	VG Zell (Mosel)	○
97	Layensteig Strimmiger-Berg	VG Zell (Mosel)	○
98	Masdascher Burgherrenweg	VG Kastellaun	○
99	Dünnbachpfad	VG Kastellaun	○
100	Burgstadt-Pfad	VG Kastellaun	○
101	Baybachklamm	VG Kastellaun	○
102	Murscher Eselsche	VG Hunsrück-Mittelrhein	○
103	Rabenlay	VG Hunsrück-Mittelrhein	○
104	Oberes Baybachtal	VG Hunsrück-Mittelrhein	○
105	Ehrbachklamm	Boppard	○
106	Hasenkammer	Boppard	○
107	Mittelrhein-Klettersteig	Boppard	○
108	Elfenlay	Boppard	○
109	Marienberg	Boppard	○
110	Fünfseenblick	Boppard	○
111	Rheingold	Boppard	○
112	Mittelrhein	VG Hunsrück-Mittelrhein	○
113	Schwede-Bure-Tour	VG Hunsrück-Mittelrhein	○
114	Lecker Pfädchen	Nationalpark-VG Thalfang a. Erbeskopf	○

auf einen Blick

-  Saar-Hunsrück-Steig
-  Grenze Naturpark Saar-Hunsrück
-  Grenze Naturpark Soonwald-Nahe
-  Nahe-Steig
-  Nationalpark Hunsrück-Hochwald
-  Naturpark Saar-Hunsrück Informationszentren und Infostellen
-  Touristinformationen der Städte, Verbandsgemeinden und Gemeinden



Naturpark
Saar-Hunsrück

© Naturpark Saar-Hunsrück e. V.
www.naturpark.org

auf einen Blick

- Saar-Hunsrück-Steig
- Nationalpark Hunsrück-Hochwald
- Grenze Naturpark Saar-Hunsrück
- Nahe-Steig
- Schinderhannespfad
- Soonwaldsteig
-  Naturpark Saar-Hunsrück Informationszentren und Infostellen
-  Touristinformationen der Städte, Verbandsgemeinden und Gemeinden

Klimabewusst unterwegs:
Infos unter www.rolph.de,
www.vrt-info.de und www.saarvv.de




Naturpark Saar-Hunsrück
© Naturpark Saar-Hunsrück e.V.
www.naturpark.org

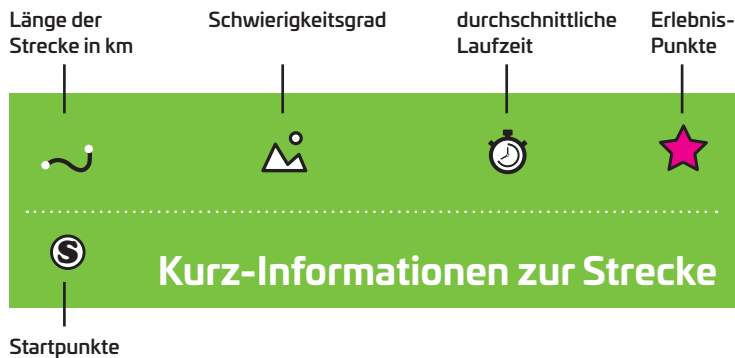
Herzlich Willkommen!



Die Traumschleifen warten auf Sie!

Auf den folgenden Seiten finden Sie die wichtigsten Informationen zu jeder einzelnen Traumschleife auf einen Blick: Einen Infotext zur Streckenbeschreibung, eine kleine Übersichtskarte mit Höhenprofil, den Gastgeber in unmittelbarer Nähe sowie die Angaben über Länge, Laufzeit, Schwierigkeitsgrad und die vom Deutschen Wanderinstitut vergebenen Erlebnispunkte.

Die Piktogramme für die folgenden Traumschleifen-Portraits auf einen Blick:



**Gastgeber am Weg
und in der Nähe**

Qualitätsgastgeber Wanderbares Deutschland
(jeweils mit einem * gekennzeichnet)

Kontakt:

Wanderbüro Saar-Hunsrück
Zum Stausee 198, 66679 Losheim am See
Tel. +49 6872 9018100

www.saar-hunsrueck-steig.de
www.facebook.de/traumschleifensaarhunsrueck



1

Schengen Grenzenlos – Sans Frontières

Schengen / Luxemburg



8,1 km



mittelschwer



3,5 h



83

- 📍 **Luxemburg:** Beim Europäischen Museum, 6 rue Robert Goebbels, L-5444 Schengen, Zuwegung 700m
Deutschland: Bahnhof 66706 Perl, Zuwegung 900 m
Frankreich: Parkplatz Stromberg über Contz-les-Bains
 Hinweis: Nach Regenperioden nicht oder nur schwer begehbar.

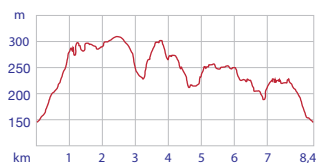
Kulinarik, Bahn/Bus



Der Weg im Dreiländereck über den Stromberg, wo die Grenze zwischen Luxemburg und Frankreich verläuft, bietet traumhafte Ausblicke ins Moseltal nach Luxemburg, Frankreich und Deutschland. Hier können Wanderer grenzenloses Europa hautnah erleben. Das Europäische Museum in Schengen zeigt bei freiem Eintritt die Entwicklung des Schengen-Raums und seine Bedeutung in der heutigen Zeit.



Höhenmeter: 366 m



- 1 **Bistro «An der Aaler Schwemm»**
beim Europäischen Museum
L-5444 Schengen
Tel. +352 26665739
- 2 **Hotel Restaurant Alte Maimühle***
am Start in Perl
(am Bahnhof)
Tel. +49 6867 9113170



2

Wein- und Naturpfad Palmberg Ahn

Ahn / Luxemburg



9 km



mittelschwer



3 - 4 h



84

- 📍 **Kulturzentrum,** Rue Aly Duhr, L-5401 Ahn
Parking Ahn, 15 Rue de la Résistance, +49° 37' 37.59", +6° 25' 14.34"
 Anfahrt: Bahnhof Wincheringen (DE) + über die Moselbrücke, dann weiter mit Bus 450 oder 150
 Hinweis: November bis April nach Regenperioden nicht begehbar.

Kulinarik, Ausblicksreich



Vom Moselufer in Ahn geht es zunächst entlang der Weinberge steil nach oben in ein außergewöhnliches Naturschutzgebiet mit seltener Flora und vorbei an großartigen Felsstrukturen mit steilen Muschelkalkfelsen. Nach Wald- und Wiesenpassagen übers Hochplateau folgt ein Abstieg durch einen in Luxemburg einzigartigen Buchsbaumbestand, ehe man bei der Durchquerung des Donverbachtals das Gefühl hat, im Urwald angekommen zu sein.



Höhenmeter: 309 m



- 1 **Restaurant Mathes**
L-5401 Ahn (Ohn)
Tel. +352 760106
- 2 **Restaurant l'Orée du Palmberg**
L-5401 Ahn (Ohn)
Tel. +352 768698

Weinkeller
mit Möglichkeiten zur
Weinverkostung und Kauf



3

Manternacher Fiels

Manternach / Luxemburg



9,6 km



mittelschwer



3,5 h



93

📍 Bahnhof und Naturschutzzentrum „A Wiewesch“ in L-6850 Manternach

Hinweis: Der Weg ist bei längeren Feuchteperioden nur eingeschränkt begehbar.

Natur-/Abenteurer, Bahn/Bus



Die Wanderung führt ausnahmslos durch das Naturschutzgebiet „Manternacher Fiels“. Im kühl-schattigen Wald wachsen seltene Pflanzen. Beeindruckend sind insbesondere die riesige Felsschicht an der Michelslay sowie die Passage durch das enge Kerbtal des Schlamm-baches. Dazwischen befinden sich außergewöhnliche Fernsichten und ein Weinberg mitten im Wald. In einem ehemaligen Bauernhaus befindet sich in Manternach das Naturschutzzentrum „A Wiewesch“, das zu einer neuen interaktiven Ausstellung einlädt.



Höhenmeter: 276 m



IN MANTERNACH:

① Café-Restaurant
Belleville
direkt gegenüber
Bahnhof
Tel. +352 26897750

SONSTIGE
GASTGEBER:

Restaurant
„Al Treno“
L-6868 Wecker
Tel. +352 26710081

Restaurant
Joël Schaeffer
L-6880 Mertert
Tel. +352 26 71 40 80



4

Panoramaweg Perl

Perl



12,2 km



mittelschwer



3,5 h



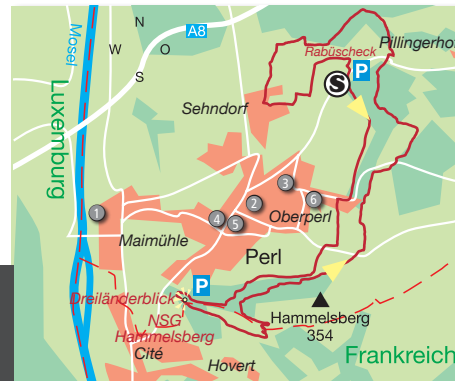
84

📍 Wanderparkplatz „Rabüscheck“, Rabüscheck 3, 66706 Perl-Oberperl
Wanderparkplatz „Aussichtspunkt Dreiländerblick“,
Zum Hammelsberg 26, 66706 Perl

Grenzwege, Ausichtsreich



Das deutsch-französische Naturschutzgebiet Hammelsberg ist Höhepunkt dieser kurzweiligen Wanderung oberhalb der saarländischen Weinbaugemeinde Perl. Auf den sonnenverwöhnten Kalksteinböden im Südhang gedeihen im über 30 ha großen Naturpark siebzehn verschiedene, wilde Orchideenarten. Fantastische Weitblicke nach Luxemburg, Frankreich und ins Moseltal runden diese eindrucksvolle Wanderung im Grenzgebiet zwischen Deutschland und Frankreich ab.



Höhenmeter: 353 m



② Central-Hotel
Restaurant
Greiveldinger
Tel. +49 6867 271

③ Hotel Restaurant
Hammes
Tel. +49 6867 91030

④ Hotel-Restaurant
Winandy
Tel. +49 6867 364

⑤ Perler Hof
Tel. +49 6867 561594

⑥ Residence Hotel
Tel. +49 6867 911910

IN PERL:

① Hotel Restaurant Alte Maimühle *
Perl (am Bahnhof)
Tel. +49 6867 9113170



5

Dolinenweg

Perl



9,5 km



mittelschwer



3 h



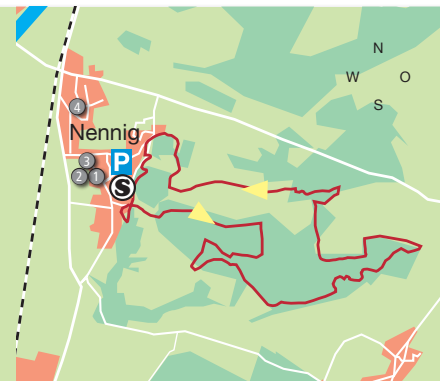
60

📍 Victor's Landgasthaus „Die Scheune“
Parkplatz Schloss Berg, Schloßstraße 27-29, 66706 Perl-Nennig

Kulinarik, Ausichtsreich



Der Weg führt Wanderer aussichtsreich durch die sanfte Hügellandschaft bei Nennig. Die Wegstrecke bietet tolle Blicke ins Moseltal, urige Wälder, weite Streuobstwiesen und die für die Region typischen Weinberge. Ein besonderes Highlight ist die geologische Besonderheit der „Doline“ (Hohlformen im Karstgestein). Die spannende Tour beginnt und endet am Renaissance-Schloss Berg. Die letzten Meter auf der Strecke durch die Weinberge bieten einen beeindruckenden Blick auf die Schlossanlage.



Höhenmeter: 175 m



- 1 Victor's Landgasthaus Die Scheune
Tel. +49 6866 79180
- 2 Victor's Residenz Hotel Schloss Berg *****
(Direkt am Startpunkt)
Tel. +49 6866 79 0
- 3 Restaurant Bacchus
Tel. +49 6866 790
- 4 Hotel Restaurant „Zur Traube“
Tel. +49 6866 349



IN PERL-NENNIG



6

Kasteler Felsenpfad

Verbandsgemeinde Saarburg-Kell



9,1 km



mittelschwer - schwer



3,5 h



86

📍 Parkplatz vor der Klause, 54441 Kastel-Stadt, König-Johann-Straße

Natur/Abenteuer, Kultur



Ein Wanderweg mit außergewöhnlicher Erlebnisdichte. Der kulturelle Höhepunkt der Tour ist die von Baumeister Schinkel erbaute Grabkapelle des blinden, böhmischen Königs Johann von Luxemburg. Die Kapelle steht auf einem Felsvorsprung hoch über dem Saartal mit einem Ausblick bis weit über Saarburg hinaus. Fast während der gesamten Wanderung sind grandiose und bizarre Felsformationen des Bundsandstein zu bestaunen. Für Schwindelfreie bietet der Aufstieg auf den Altfels ein einmaliges Erlebnis.



Höhenmeter: 378 m



Hotel-Restaurant
St. Erasmus*
Trassem
Tel. +49 6581 9220

Regiomat
mit regionalen
Produkten
in Kastel-Stadt
auf dem Dorfplatz



7

Mannebach 111

Verbandsgemeinde Saarburg-Kell



12 km



mittelschwer



4 h



67

- ⑤ Dorfplatz beim Feuerwehrgerätehaus, Hauptstraße, 54441 Mannebach
 Sport- u. Freizeitanlage Mannebachtal, 54441 Mannebach,
 a. d. L 135 Richtung Saarburg
 Lebensfluss, 54439 Fisch

Aussichtsreich, Kulinarik



Fernab jeglichen Verkehrs, zieht sich der Weg rund um Mannebach über die sanften Hügel im Naturpark Saar-Hunsrück. Abwechslungsreiche Wald-, Feld- und Wiesenlandschaften mit stillen Tälern und glasklaren Bächen sowie Bergkuppen mit fantastischer Fernsicht lassen die Wanderung zu einem außergewöhnlichen Erlebnis werden. Im Landstrich zwischen Mosel und Saar befinden sich zudem einige historische bedeutsame Örtlichkeiten.



Höhenmeter: 273 m



IN MANNEBACH:

- ① Mannebacher Brauhaus
 Tel. +49 6581 99277

- ② Mannebacher Käsemarkt
 mit regionalen Spezialitäten
 www.mannebacher-kaesemarkt.de
 jeden Samstag 10-16 Uhr
 zwischen Ostern u. Weihnachten

IN FISCH:

- Viezomat
 mit regionalen
 Produkten
 Kapellenstr. 10a



8

Saar-Leuktal-Panorama

Verbandsgemeinde Saarburg-Kell



11,3 km



mittelschwer



3,5 h



65

- ⑤ Trassem, Parkplatz an der Leuk (Abfahrt Saarburger Straße am Ortsausgang Trassem in Richtung Freudenburg)
 Saarburg, City-Parkplatz (Parkfläche gegenüber REWE-Markt, Am Leukbach 2)

Aussichtsreich, Kulinarik



Diese abwechslungsreiche Traumschleife bietet dem Wanderer traumhafte Aussichten ins Saar- und Leuktal sowie in den Saargau und Hunsrück. Eine spannende und kurzweilige Wanderung mit idyllischen Bachtälern, zahlreichen Kulturdenkmälern am Weg, Felsformationen, Streuobstwiesen, stillen Pfaden durch Mischwälder sowie Waldrandlagen mit Weitblick und Ruheazonen.



Höhenmeter: 328 m



IN TRASSEM:

- ① Hotel-Restaurant
 St. Erasmus *
 Tel. +49 6581 9220

- ② Hotel-Restaurant
 Haus Jochem
 Tel. +49 6581 2520

- ③ Fischerhütte
 Tel. +49 6581 920844

IN SAARBURG:

- ④ Hotel Villa Keller /
 Keller's Wirtshaus
 Tel. +49 6581 9291-0

- ⑤ Weitere
 Gastronomie- und
 Unternehmensebetriebe
 in der Stadt Saarburg



9

Wehinger Viezpfad

Mettlach



13,7 km



mittelschwer



4 h



78

📍 Bürgerhaus Wehingen, Kapellenstraße 2, 66693 Mettlach-Wehingen

Sportlich,
Stille/Entschleunigung



Auf die Höhen des Saargaus oberhalb von Wehingen geht's an den Hängen des Kewelsberges durch ein Meer von grünen Kalksteinen. Der Kewelsberg bietet weite Aussichten auf den Schwarzwälder Hochwald und das Merziger Becken. Nach dem Abstieg folgen alte Streuobstwiesen, urwüchsige Bachtäler mit sprudelnden klaren Bächen sowie Hohlwege in ausgedehnten Waldgebieten.



Höhenmeter: 354 m



am Bürgerhaus Wehingen:

GenießerKiste
Saar-Hunsrück



10

Cloef-Pfad

Mettlach



8,2 km



mittelschwer



2,5 h



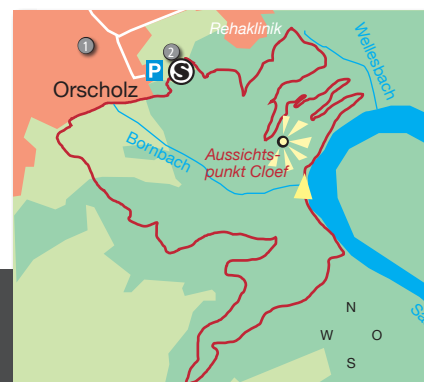
92

📍 Tourist-Information im Cloef-Atrium, Cloefstraße, 66693 Mettlach-Orscholz

Natur/Abenteuer,
Stille/Entschleunigung



Höhepunkt dieser Halbtagestour ist der schönste Ausblick den das Saarland zu bieten hat: der Blick vom Aussichtspunkt Cloef über die Saarschleife. Seit 2016 befindet sich oberhalb der Cloef ein Baumwipfelpfad mit einem beeindruckenden 42 Meter hohen Turm. Von der Plattform bieten sich einzigartige Rundumblicke über die Landschaft des Naturparks Saar-Hunsrück, die Saarschleife bis hin nach Frankreich.



Höhenmeter: 272 m



① Hotel zur Saarschleife
Orscholz
Tel. +49 6865 179-0

② Bistro im Cloef-Atrium
Tel. +49 6865 9115250





16 km



mittelschwer



6 h



83

Ⓢ Infotafel Pfarrkirche St. Lutwinus, Gangolfer Straße, 66693 Mettlach

Hinweis: montags nicht begehbar wegen Ruhetag der Fähre. Im Winter kein Fährbetrieb.
Saison: April - Oktober, März und November am Wochenende
Baumwipfelpfad an der Saarschleife: www.baumwipfelpfad-saarschleife.de

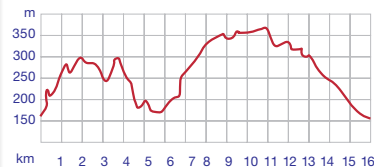
Kulinarik, Bahn/Bus



Die imposante Burgruine Montclair, eine Fahrt mit der einzigen Fähre des Saarlandes über die Saar, das atemberaubend stille Steinbachtal, sowie der bekannteste Panoramablick auf Deutschlands schönste Flussschleife von der Cloef sind Höhepunkte einer traumhaften Wanderung durch stille Waldpassagen mit überraschenden Aussichten. Der Weg über die Hangkanten oberhalb der Saar bietet malerische Ausblicke ins Saartal.



Höhenmeter: 563 m



- ① Bistro in der Burg Montclair
Tel. +49 06861 80-235
- ② Restaurant „Zum Fährhaus“
am Fähranleger
Tel. +49 6868 180218
- ③ Bistro im Cloef-Atrium
Tel. +49 6865 9115250
- ④ Gastronomische Betriebe
in Mettlach



13 km



mittelschwer



4 h



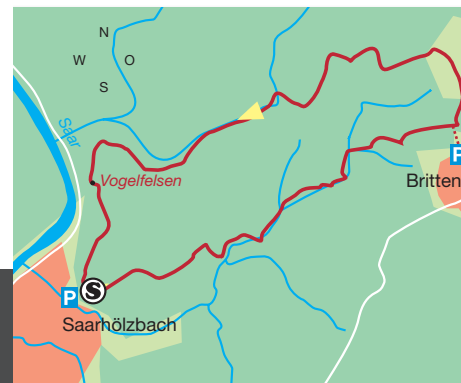
71

Ⓢ Waldparkplatz in Mettlach-Saarhölzbach,
Kirchen-Straße, 66693 Mettlach-Saarhölzbach
Wanderparkplatz an der B 268 in Britten,
66679 Losheim-Britten (300 m Zuweg)

Bahn/Bus,
Stille/Entschleunigung



Der spektakuläre Blick vom Vogelfelsen ins Saartal Richtung Mettlach ist Höhepunkt der Wanderung. In den ausgedehnten Waldgebieten kann man im Naturschutzgebiet am Saarhölzbach und im Hundscheider-Bachtal Ruhe und Stille genießen. Historische Grenzsteine weisen auf die ehemalige Grenze zwischen dem Saargebiet und Deutschland hin. Uralte Bundsandsteinkreuze erinnern an die Blütezeit der Steinbildhauerei in Britten.



Höhenmeter: 374 m



LandGut Gärtenmühle GmbH *
an der B 268
Tel. +49 6872 4089581



13

Wolfsweg

Merzig



10,1 km



mittelschwer



4 h



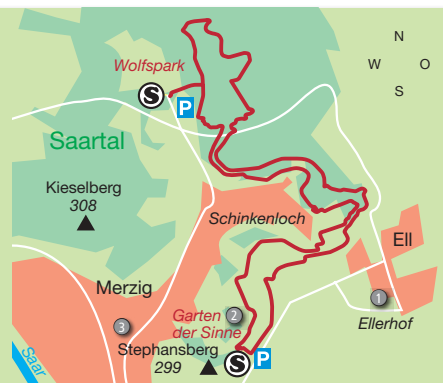
62

Ⓢ Parkplatz „Wolfspark-Werner-Freund“, Waldstraße 204, 66663 Merzig
 Parkplatz „Garten der Sinne“, Eller Weg, 66663 Merzig

Leicht/
 Familiengeeignet,
 Gartentouren



Die Gegensätze könnten kaum größer: Im Merziger Kammerforst schaurig-schönes Wolfsgeheul und später auf dem Klosterberg im Garten der Sinne atemberaubende Stille. Dazwischen eine abwechslungsreiche Wegführung über schattige Waldwege, bunte Blumenwiesen und ein Wegstück durch eine Apfelplantage. Dazu weite Ausblicke ins Saartal und ins Merziger Becken.



Höhenmeter: 378 m



IN MERZIG:

- 1 Restaurant „Ellerhof“
Tel. +49 6861 2461
- 2 Café im Garten der Sinne
Tel. +49 6861 930844
- 3 Hotel-Restaurant „Römer“
Tel. +49 6861 93390



14

Bietzerberger

Merzig



18,9 km



mittelschwer



6 h



71

Ⓢ unteres Mühlental an der B 51 (direkt i. d. Nähe des Bundesbahnhaltelpunkt Fremersdorf)
 Waldparkplatz an der Verbindungsstraße Merchingen-Honzrath
 Parkplatz „Fischerberghaus“ oberhalb Beckingen

Bahn/Bus,
 Ausichtreich



Alte Grenzsteine und moderne Steinskulpturen. Schattige Wälder und offene Wiesenlandschaft. Romantische Bachläufe sowie eine außergewöhnliche Flora und Fauna im Naturschutzgebiet. Mühlen-geschichte, Grenzgeschichte und Traumblicke der Extraklasse, der Bietzerberger hat enorm viel zu bieten.



Höhenmeter: 385 m



- 1 „Fischerberghaus“
Tel. +49 6835 7522

Hotel-Restaurant „Römer“
 Merzig
 Tel. +49 6861 93390

Hotel „Schwemlinger Hof“ *
 Merzig-Schwemlingen
 Tel. +49 6861 9399580



15

Idesbachpfad

Rehlingen-Siersburg



17,4 km



schwer



6 h



66

Ⓢ Wanderparkplatz Hessmühle, Siersburg (etwa 500 m nach dem P+R Parkplatz an der Autobahnabfahrt), 66780 Rehlingen-Siersburg

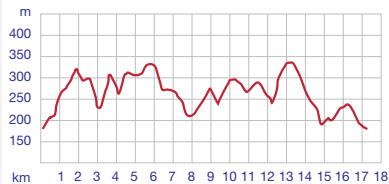
Sportlich, Ausblicksreich



Die anspruchsvolle Traumschleife verläuft durch die idyllische Tallage des Idesbachs. Abwechslungsreiche Wälder rund um das Bachtal zwischen dem Limberg und dem Königsberg bestimmen das ständige bergauf und bergab der Wanderung. Wunderbare Ausblicke, bizarre Kerbtäler und geheimnisvolle Schluchten sowie kulturhistorische Informationen runden dieses spannende Wandererlebnis ab.



Höhenmeter: 531 m



- 1 „Hotellerie Waldesruh
Wallerfangen-Oberlimberg
Tel. +49 6831 96600
- 2 Hotel-Restaurant Niedmühle *
Rehlingen-Siersburg
Tel. +49 6835 67450
- 3 Restaurant Hessmühle
Rehlingen-Siersburg
Tel. +49 6835 67722



16

Waldzeit

Gemeinde Schwalbach



9,9 km



mittelschwer



3,5 h



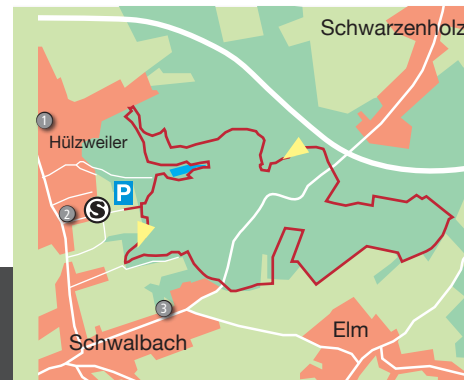
63

Ⓢ Sportzentrum „Schachen“ Hülzweiler

Leicht/Familiengeeignet,
Schattenwege



Verträumte Waldpassagen, wildromantische Pfade und schattige Plätzchen zum Verweilen und Entspannen – all das zeichnet diesen Premiumwanderweg aus. Abgerundet wird das Wandererlebnis durch landschaftliche und kulturhistorische Highlights am Wegesrand, wie Waldkapellen, Aussichtsturm auf dem Krickelsberg, Waldsee oder Freilichtbühne Hülzweiler, eine der größten ihrer Art im südwestdeutschen Raum.



Höhenmeter: 81 m



- 1 Felsenkeller
Hülzweiler
Schwalbach-Hülzweiler
Tel. +49 6831 53750
 - 2 Restaurant
Paparazzi
Schwalbach-Hülzweiler
Tel. +49 6831 9661155
 - 3 Rhodos – Griechisches
Restaurant
Schwalbach
Tel. +49 6834 52070
- Hotel Mühlenthal *
Schwalbach-Elm
Tel. +49 6834 95590





11 km



mittelschwer



3,5 h



71

📍 Wanderparkplatz Gisingen, Gaustr. 46, 66798 Gisingen-Wallerfangen

Aussichtsreich, Gartentouren



Die Wanderung führt vorbei an einem idyllischen Weiher zu den Höhen des Gallenberges. Hier hat man eine herrliche Sicht über den Saargau, über die Grenze ins benachbarte Lothringen. Streuobstwiesen, wildromantische Waldpassagen mit Wasserläufen sowie spannende geologische Höhepunkte. Ein Lothringers Bauernhausmuseum und kulinarische Einkehrmöglichkeiten im Ort runden eine schöne Wandertour ab.



Höhenmeter: 295 m



③ Trattoria da Michele
Tel. +49 175 5327410

④ Golfclub Restaurant
Tel. +49 6837 4448025

⑤ „Et Bringwännchen“
am Modellflugplatz
An Sonn- und Feiertagen
von 11-15 Uhr
Von April bis Ende Oktober

Sympathie Hotel
Waldesruh
Wallerfangen-
Kerlingen
Tel. +49 6837 750

Hotellerie
Waldesruh
Wallerfangen-
Oberlimberg
Tel. +49 6831 96600

① Dorfladen-Bistro
Saargau
Tel. +49 6837 9006111

② Pilsstube Gisingen
Tel. +49 6837 253



7,3 km



leicht



2,5 h



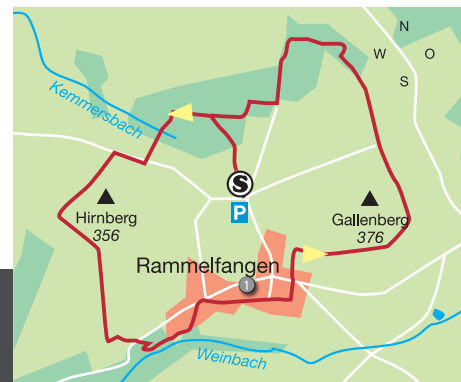
74

📍 Wanderparkplatz an den Kaiserlinden, Waldstraße 19, 66798 Wallerfangen-Rammelfangen

Leicht/Familiengeeignet,
Aussichtreich



Die Tour bietet traumhafte Aussichten von den Höhen des Saargaus. Eine einzigartige Landschaft mit weiten Blicken bis nach Lothringen oder zum Schaumberg. Ein stetiger Wechsel von Wald und Flur, mit Streuobstwiesen, entlang der Weinbach, durch ehemalige Weinberge. Am Wegesrand kulturelle Sehenswürdigkeiten, ein Aussichtsturm und Fitnessparcours. Herzstück ist der historische Dorfbrunnen und eine Schutzhütte mit WC für Wandergäste in der Ortsmitte.



Höhenmeter: 209 m



IN WALLERFANGEN:

Hotellerie Waldesruh
Tel. +49 6831 96600

Saargau Dorfladen-Bistro
Tel. +49 6837 9006111

Pilsstube Gisingen
Tel. +49 6837 253

Trattoria da Michele
Tel. +49 6837 4440022

WEITERE GASTGEBER:

Sympathie
Hotel Scheidberg
Wallerfangen-Kerlingen
Tel. +49 6837 750

① Gasthaus „Saustall“
Rammelfangen
Tel. +49 6837 4440119

19

Grenzblickweg

Wallerfangen



13,2 km



mittelschwer



5 h



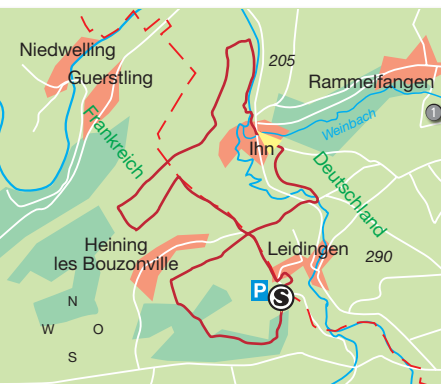
60

📍 Kirche frz. Leidingen, Rue de la Frontière, 57320 Heining-lès-Bouzonville, Frankreich

Aussichtreich, Grenzwege



Die Wanderung, teilweise mitten auf der Grenze zwischen Lothringen und dem Saarland, symbolisiert auf besondere Weise deutsch-französische Grenzgeschichte. Wir passieren alte Grenzsteine, genießen außergewöhnliche Fernblicke und bewegen uns durch einen Landstrich zwischen dem Saarland und Lothringen, wo man Stille förmlich hören kann. In Leidingen verläuft die Grenze mitten auf der Hauptstraße, ein außergewöhnlicher Höhepunkt für jeden Besucher.



Höhenmeter: 257 m



Saargau
Dorfladen-Bistro
Tel. +49 6837 9006111

Destillerie David -
Alter Klosterhof
Tel. +49 6837 901853

Pilsstube Gisingen
Tel. +49 6837 253

Trattoria da Michele
Tel. +49 6837 4440022

Sympathie Hotel
Scheidberg
Wallerfangen-Kerlingen
Tel. +49 6837 750

Hotellerie Waldesruh
Wallerfangen-Oberlimberg
Tel. +49 6831 96600

20

Vauban-Steig

Saarlouis



12,1 km



mittelschwer



4,5 h



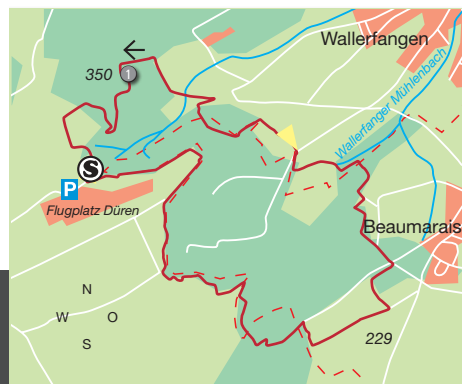
70

📍 Flugplatz Düren, 66740 Saarlouis-Düren

Aussichtreich, Kultur



Den Saargau einmal anders erleben. Der Wanderweg verläuft nicht über die Höhen des Gaus zwischen dem Saarland und Lothringen sondern meist über schmale Waldpfade durch schattige Akazienwälder. Im tiefen Wald finden sich die „Drei Kapuziner“, ein bekanntes gallo-römisches Felsrelief, eingemeißelt in Buntsandstein. Der Blick von der Teufelsburg ins Saartal ist einmalig.



Höhenmeter: 403 m



Hotellerie Waldesruh
Wallerfangen-Oberlimberg
Tel. +49 6831 96600

Hotel Taffing's Mühle
Saarlouis-Picard
Tel. +49 6831 94400

Hofhaus Beaumarais
Saarlouis-Beaumarais
Tel. +49 6831 4889699

Ringhotel
Altes Pfarrhaus *
Saarlouis-Beaumarais
Tel. +49 6831 6383

Ringhotel Park *
Saarlouis
Tel. +49 6831 488810

1 Sympathie Hotel
Scheidberg
Wallerfangen-Kerlingen
Tel. +49 6837 750

21

Hier entsteht eine neue Traumschleife!



Bei der nächsten Ausgabe werden wir diesen Platz wieder mit einer neuen Traumschleife füllen. So lange wünschen wir viel Spaß und tolle Wanderungen auf den weiteren Traumschleifen in der Premium-Wanderregion Saar-Hunsrück.

22

Steinhauerweg

Losheim am See



10,3 km

mittelschwer

5 h

87

📍 Waldfestplatz, Zum Festplatz, 66679 Losheim am See – Britten

Natur/Abenteuer, Kultur



Historische Wegkreuze aus einer Zeit als die Bevölkerung von Britten fast ausnahmslos von „Steinen“ lebte finden sich am Wegesrand. Zwei aufgelassene Steinbrüche zeugen ebenfalls von der Arbeit des Steinhauers. Im romantischen Saarhölzbachtal ist nur das Plätschern des Bachlaufs zu hören. Historische Grenzsteine erinnern an die ehemalige Grenze zwischen dem Saargebiet und Deutschland.



Höhenmeter: 275 m



1 LandGut
Gärtenmühle GmbH *
an der B 268
Tel. +49 6872 4089581

2 Café „Myosotis“
Britten
Tel. +49 6872 5005777





10 km



leicht



3 h



74

- 📍 Parkplatz an der Kirche in Hausbach,
Im Hof, 66679 Losheim am See – Hausbach

Leicht/Familiengeeignet,
Allwetterwege



Wer Ruhe sucht wird sie auf dem Weg von Hausbach über Britten und wieder zurück nach Hausbach finden. Das leichte Rauschen des Windes in den Baumwipfeln und das leise Plätschern der idyllischen Bäche klingen wie Musik in den Ohren. Schöne Aussichtspunkte und bizarre Felsformationen ergänzen einen Wanderweg der Stille und Abgeschiedenheit. Der Bauernhof Jacobs bietet eine Milchbar und ein Versorgungsautomat mit hofeigenen Produkten.



11,5 km



leicht



3,5 h



84

- 📍 LandGut Gärtenmühle GmbH, Gärtenmühle 1, 66679 Losheim am See – Britten
Abfahrt von der B 268 bei Britten ausgeschildert
Stausee Losheim über die Zuwegung „Tafeltour“, dann 15,5 km

Natur/Abenteurer,
Allwetterwege



Ein abwechslungsreicher Weg durch unterschiedliche Waldformationen und Streuobstwiesen voller idyllischer Momente. Nach ausgedehnter Waldwanderung stehen im zweiten Teil der Tour offene Wiesen- und Feldlandschaften mit wunderbaren Ausblicken und Ruhezeiten auf dem Programm. Ein idealer Wanderweg für den Einstieg ins Premiumwandern, da kaum Anstiege bewältigt werden müssen.



Höhenmeter: 328 m



- 1 LandGut
Gärtenmühle GmbH *
an der B 268
Tel. +49 6872 4089581

- 2 Gasthaus Ackermann
Hausbach
Tel. +49 6872 6178

- 2 Brennerei Ackermann
Britten
Tel. +49 6872 1473

am Bauernhof
Jacobs:



Höhenmeter: 297 m



- 1 LandGut
Gärtenmühle GmbH *
an der B 268
Tel. +49 6872 4089581

- 2 Gasthaus Weins
Bergen
Tel. +49 6872 2285

AM STAUSEE LOSHEIM:
Restaurant „Maison au Lac“
Tel. +49 6872 993434

Seehotel-Restaurant
Tel. +49 6872 60080

Hochwälder Brauhaus
Tel. +49 6872 505772

Bistro SeeGarten
Tel. +49 6872 9214690



10,5 km




leicht - mittelschwer



3,5 h



74

 Tourist-Info am Stausee (Parkplätze kostenpflichtig)

Zum Stausee 198, 66679 Losheim am See

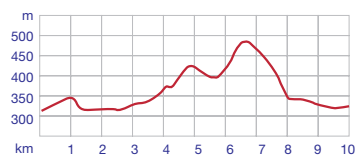
Kulinarik, Gartentouren



Der Panoramablick von der Scheidener Höhe am höchstgelegenen Dorf des Saarlandes ist ein besonderes Erlebnis. Der Blick reicht weit über das Saarland bis nach Frankreich und Luxemburg. Der Losheimer See, verwunschene Bachtäler, idyllische Waldsäume sowie schmale Wiesen und Waldwege lassen die Stausee Tafeltour zu einem perfekten Wandererlebnis werden.



Höhenmeter: 291 m



① Restaurant „Maison au Lac“ *
am Stausee
Tel. +49 6872 993434

② Hochwälder
Brauhaus
am Stausee
Tel. +49 6872 505772

③ Seehotel-Restaurant
am Stausee
Tel. +49 6872 60080

④ Bistro SeeGarten *
am Stausee
Tel. +49 6872 9214690



9,5 km




leicht



3 h



76

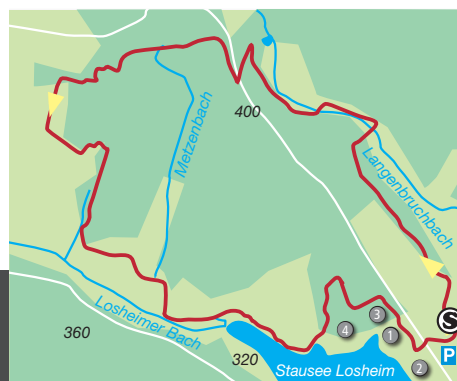
 Tourist-Info am Stausee (Parkplätze kostenpflichtig)

Zum Stausee 198, 66679 Losheim am See

Kulinarik, Allwetterwege



Die Tour führt überwiegend durch den Schwarzwälder Hochwald mit reizenden Lichtungen, malerischen Bachtälern und Aussichten über den Losheimer Stausee. Ein leicht zu gehender Wanderweg, der ohne größere Anstrengungen bewältigt werden kann.



Höhenmeter: 209 m



① Restaurant „Maison au Lac“ *
am Stausee
Tel. +49 6872 993434

② Hochwälder
Brauhaus
am Stausee
Tel. +49 6872 505772

③ Seehotel-Restaurant
am Stausee
Tel. +49 6872 60080

④ Bistro SeeGarten *
am Stausee
Tel. +49 6872 9214690



27

Oppig-Grät-Weg

Losheim am See



13,5 km



schwer



4 - 5 h



80

Ⓢ Dorfplatz in Rimlingen

Rimlinger Str. 61, 66679 Losheim am See – Rimlingen

Hinweis: Schluchten im Winter und nach starken Regenfällen nicht begehbar.

Natur/Abenteurer, Sportlich



Mit herrlichen Panorama-Ausblicken und einer außergewöhnlichen Wegführung durch mehrere Schluchten wartet dieser Weg auf. Abwechslungsreiche Pfade, ein Weißdortunnel und ein idyllischer Wasserfall lassen diese Wanderung zu einem unvergesslichen Erlebnis werden. Trittsichere Schuhe mit rutschfestem Profil sind auf diesem Weg unbedingt erforderlich.

28

Felsenweg

Losheim am See

am
STEIG

13,5 km



mittelschwer



4 - 5 h



96

Ⓢ Parkplatz am Bürgerhaus Waldhölzbach,

Waldhölzbacher Straße, 66679 Losheim am See-Waldhölzbach

Natur/Abenteurer,
Stille/Entschleunigung



Mächtiges Felsgestein gepaart mit außergewöhnlichen Aussichten kennzeichnet den Felsenweg. Hinzu kommen die idyllischen Bachtäler des Hölzbachs und des Lannenbachs. Eine keltische Kultstätte wird ebenso angewandert wie die mächtige „Römerburg“, der Schlangenfels und der Bärenfels, sowie Grenzsteine an der rheinlandpfälzisch-saarländischen Grenze. Zwei Kneippanlagen und ein Barfußweg sorgen für ein besonderes Wandervergnügen.



Höhenmeter: 431 m



IN RIMLINGEN:

- 1 Restaurant & Café Esszimmer
Tel. +49 6872 9999033
- 2 Gasthaus „Zur alten Post“
Tel. +49 6872 5855



Höhenmeter: 425 m



- 1 Landgasthof
„Forellenhof“
Waldhölzbach
Tel. +49 6872 4303

- 2 Gasthaus
„Scheidener Stuben“
Scheiden
Tel. +49 6872 8306

am Bürgerhaus
Waldhölzbach:

GenussKiste
Saar-Hunsrück

29

Schluchtenpfad

Losheim am See



10,5 km



schwer



5 h



85

Ⓢ Dorfplatz in Losheim-Rissenthal
Professor-Peter-Wust-Str. 2, 66679 Losheim am See – Rissenthal

Saison: April - November. Gute Kondition und Trittsicherheit erforderlich.

Natur/Abenteuer, Sportlich



Auf verschlungenen Pfaden ist das Wandern durch mehrere Grätschluchten mit einigen anstrengenden Auf- und Abstiegen ein echtes Naturabenteuer für sportliche Wanderer. Hohlwege führen durch märchenhaft anmutende Lianenwälder, über schmale Wege und unebene Gras- und Erdpfade. Im Geburtshaus des Philosophen Peter Wust in Rissenthal befindet sich ein Museum.



Höhenmeter: 509 m



① Gasthaus „Zur Linde“
Rissenthal
Tel. +49 6832 1847



30

Kleiner Lückner

Losheim am See



8,5 km



leicht



2 - 3 h



76

Ⓢ Dellborner Mühle in Wahlen,
Dellbornerstraße 76, 66679 Losheim am See

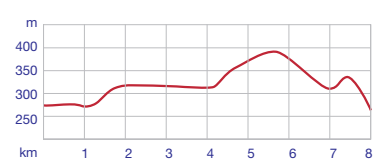
Kulinarik
Leicht/Familiengeeignet



Der größte Teil der Wanderung führt durch den Wald zwischen Wahlen und Nunkirchen. Die kleine, abwechslungsreiche Tour mit wenigen Steigungen ist auch für ungeübte Wanderer und Familien mit Kindern gut geeignet. Am Ende der Wegtrasse befindet sich am Rammenfels eine Lourdesgrotte. Anschließend schlängelt sich der Weg entlang des Losheimer Baches zurück zur Dellborner Mühle.



Höhenmeter: 142 m



① Forsthof Nunkirchen
Wadern
Tel. +49 6874 183626

② Restaurant Golfanlage
Weiherhof
Wadern
Tel. +49 6874 1869818



31

Hier entsteht eine neue Traumschleife!



Bei der nächsten Ausgabe werden wir diesen Platz wieder mit einer neuen Traumschleife füllen. So lange wünschen wir viel Spaß und tolle Wanderungen auf den weiteren Traumschleifen in der Premium-Wanderregion Saar-Hunsrück.

32

Litermont-Sagenweg

Beckingen



18 km



mittelschwer



5 - 6 h



67

Ⓢ Historisches Kupferbergwerk Düppenweiler
Wanderparkplatz bei Margret's Bauernstube am „Grauen Stein“
Landgasthof Wilscheider Hof

Kultur, Sportlich



Auf meist schmalen Wald- und Wiesenpfaden über viele Holzstege umrundet man den Ort Düppenweiler. Informationstafeln mit Hintergründen zu den geologischen Eigenheiten, sagenumwitterten Stätten sowie der Vor- und Frühgeschichte der Region um den Litermont machen die Wanderung zu einer besonderen Heimat-Unterrichtsstunde.



Höhenmeter: 629 m



① Landgasthaus
Wilscheider Hof
Düppenweiler
Tel. +49 6832 441

③ Huthaus am
Bergwerk
Düppenweiler
Tel. +49 6832 808370

② Margret's
Bauernstube
Auf dem Litermont
Tel. +49 6832 800804

④ Imbiss am
Nikolausbrunnen
Düppenweiler
Tel. +49 6832 8081960



33

Beckinger SaarBlicke

Beckingen



14 km



mittelschwer



4 h



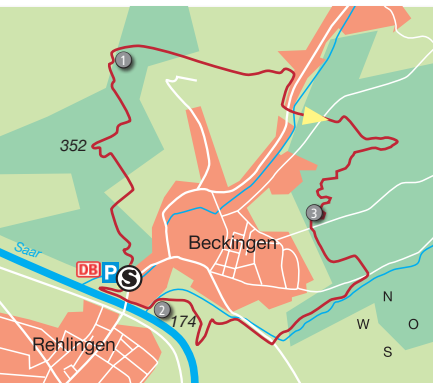
63

Ⓢ „Historischer Bahnhof Beckingen“, Bahnhofstraße, 66701 Beckingen

Bahn/Bus, Ausichtsreich



Aussichten bis in Lothringer Stufenland, ins Saartal, zum Schaumberg und zu den Spicherer Höhen vor der Landeshauptstadt Saarbrücken prägen diesen abwechslungsreichen Wanderweg durch stille Bachtäler, das Naturschutzgebiet Wolferskopf und die Höhen rund um Beckingen. Der Weg besticht durch geografische Besonderheiten wie Sandstein- und Kalksteinbrüche mit Kalköfen und eine vielfältige Fauna und Flora.



Höhenmeter: 386 m



1 Fischerberghaus
Beckingen
Tel. +49 6835 6018067

2 Hotel-Restaurant Felsmühle
Beckingen
Tel. +49 6835 2414

3 Clubhaus „Auf den Kiefern“
Beckingen
Tel. +49 6835 67399



34

Litermont-Gipfel-Tour

Nalbach



9 km



mittelschwer



3,5 h



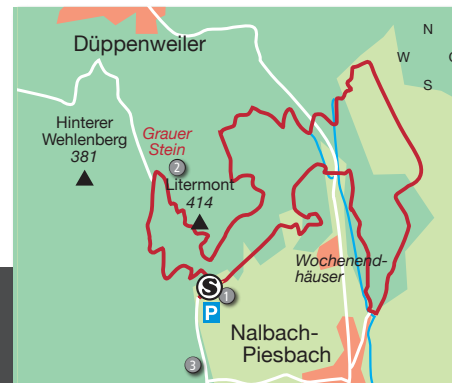
94

Ⓢ Waldparkplatz in Nalbach (ab Ortseingang ausgeschildert),
Am Litermont, 66809 Nalbach

Natur/Abenteuer
Stille/Entschleunigung



Auf diesem Weg lernt man das Nalbacher Litermont-Gebiet in all seiner Schönheit und Vielseitigkeit kennen. Durch felsiges Vulkan- gestein, über enge Waldpfade bis hin zur harmonisch hügeligen Landschaft mit idyllischen Sinnesbänken und Bachläufen führt die Tour zum 418m hohen Gipfel-Kreuz. Dort erwarten den Wanderer spektakuläre Aussichten auf große Teile des Saarlandes und bis nach Frankreich.



Höhenmeter: 345 m



1 Hotel-Restaurant
Litermont *
Am Litermont
+49 6838 5155-0

2 Margret's Bauernstube
Auf dem Litermont
Tel. +49 6832 800804

3 Pilsstübchen Tennisheim
Nalbach
Tel. +49 6838 82009

Hotel-Restaurant
Maurer *
Saarwellingen
Tel. +49 6838 86000



35 Mühlenbach-Schluchten-Tour

Saarwellingen

11,4 km

leicht

3,5 h

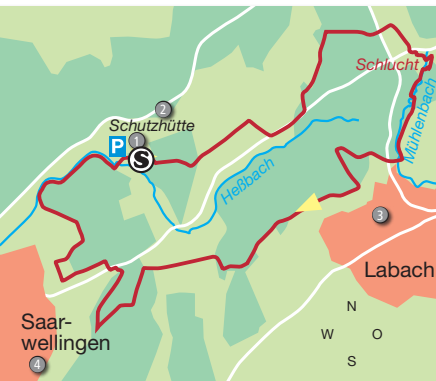
63

📍 Schutzhütte des Saarwald-Vereins (Hoxberg Alm),
An der L142, 66793 Saarwellingen

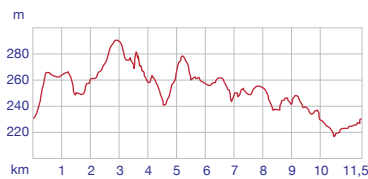
Allwetterwege, Schattenwege



Ein guter Mix aus kurzen und langen Waldpassagen im Wechsel mit kleinen und größeren Wiesenpassagen. Höhepunkt der Wanderung ist die Wegführung durch die Schlucht des Mühlenbachs über Treppen, Stege und Brücken.



Höhenmeter: 205 m



- 1 Schutzhütte des Saarwald-Vereins Saarwellingen
Tel. +49 6838 83839
- 2 Dolschter Hütte des Obst- und Gartenbauvereins Saarwellingen
Tel. +49 6838 4129
- 3 Gasthaus Kiwitt Reisbach
Tel. +49 6838 4785
- 4 Hotel-Restaurant Maurer * Saarwellingen
Tel. +49 6838 86000

36 Kaltensteinpfad

Lebach

7,7 km

mittelschwer

3,5 h

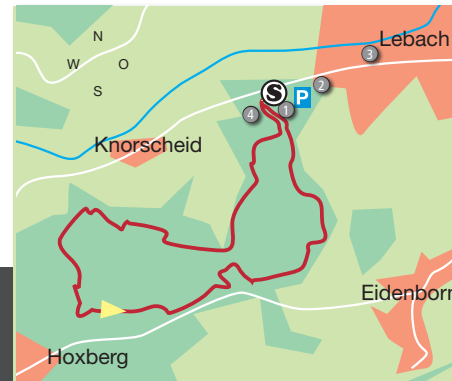
73

📍 Parkplatz am Sport- und Freizeitzentrum,
Dillinger Straße in 66822 Lebach

Stille/Entschleunigung, Allwetterwege



Ein Weg für jede Wetterlage durch abwechslungsreiche Waldformationen rund um den Hoxberg. Der Wald rund um den Hoxberg bietet neben steilen Auf- und Abstiegen Heimatkunde, Geschichtsunterricht und Einblicke in die Geologie unserer Erde. Rund um die Kaltensteine, zwei riesige Steinblöcke, bewegen wir uns im Land von Mythen und Sagen. Der Volksmund sagt, dass sich unter den Steinen eine riesige Höhle befindet, in der ein großer Schatz verborgen liegt und von Zwergen bewacht wird.



Höhenmeter: 322 m



- 1 Campingklausen Start/Ziel Lebach
Tel. +49 6881 2764
- 2 Griechisches Restaurant „Delphi“ Lebach
Tel. +49 6881 936777
- 3 Hotel-Restaurant „Bürgerstuben“ Lebach
Tel. +49 6881 936030
- 4 Bistro Schlemmerwerk Lebach
Tel. +49 6881 2385
- Hotel-Restaurant Maurer * Saarwellingen
Tel. +49 6838 86000
- Gästehaus Weihermühle * Schmelz
Tel. +49 6887 9699900



12 km



mittelschwer



4 h



62

Ⓢ Wanderparkplatz „Dreihausen“,
an der Ecke Ambetstraße/Goldbacherstraße in 66839 Schmelz

Kultur, Ausichtreich



Der thematische Wanderweg folgt den Spuren der Frauen und Männer, die vor dem 30jährigen Krieg die Eisenschmelzen im Primstal mit den Materialien für die Verhüttung belieferten. Er bietet wunderbare Ausblicke weit übers Primstal und idyllische Waldpassagen. Besonderheiten am Wegesrand sind die Bettinger Eisenschmelze, das Naturdenkmal Dicke Eiche, die Birg, der Hoxfels sowie die Marienkapelle auf dem „Renges“.



Höhenmeter: 438 m



Schmelzer Brauhaus
Schmelz
Tel. +49 6887 889109



13 km



mittelschwer



4 h



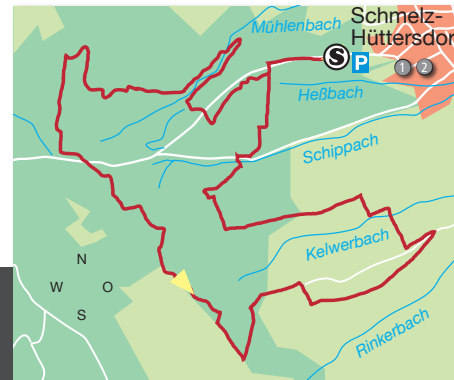
62

Ⓢ Wanderparkplatz „Galgenberg“,
am Ende der Galgenbergstraße, 66839 Schmelz-Hüttersdorf

Stille/Entschleunigung,
Schattenwege



Der Weg führt zum größten Teil über schmale Pfade und Waldwege durch schattige Mischwälder rund um Hüttersdorf. Fünf Bäche, Namensgeber des Weges, und eine idyllische Burren- und Hügellandschaft erwarten die Wanderer. Hinzu kommen eine Grät und zwei alte Steinbrüche. Waldfenster bieten Ausblicke ins Saartal, nach Lothringen in den Schwarzwälder Hochwald und ins Schaumberger Land.



Höhenmeter: 330 m



1 Gasthaus
„Zum Katzloch“
Hüttersdorf
Tel. +49 6887 2427

Schmelzer Brauhaus
Schmelz
Tel. +49 6887 889109

2 Gästehaus
Weihermühle *
Schmelz
Tel. +49 6887 9699900

Frischbier's Restaurant
Primswäiler
Tel. +49 6881 2312



39

Morscheider Grenzpfad

Verbandsgemeinde Ruwer



15,5 km

mittelschwer

5,5 h

74

Ⓢ Parkplatz Schweinspiehlhütte in Morscheid, Hauptstraße 42, 54317 Morscheid; am Sportplatz vorbei 300 m weiter bis Parkplatz Schweinspiehlhütte
 Parkplatz beim Friedhof in Morscheid, Kirchstraße 31, 54317 Morscheid

Stille/Entscheidung,
Aussichtreich



Die Riveristalsperre, fantastische Ausblicke über den Hunsrück, das Ruwer- und Moseltal sowie die Burgruine Sommerau und Schloss Marienlay sind Höhepunkte einer Wanderung über schmale Wiesen- und Waldpfade in meist ungestörter Ruhe. Die Wandertrasse tangiert ehemalige Schiefergruben, Relikte des traditionellen Schieferabbaus in Morscheid. Imponierend das Naturdenkmal „Langenstein“, das bis zu 9 Meter in die Höhe reicht.



Höhenmeter: 400 m



1 Gaststätte
„Alt Morscheid“
Morscheid
Tel. +49 6500 4560710

2 Hotel
Zum Langenstein
Riveris
Tel. +49 6500 287

3 Gasthaus „Reh“
Gutweiler
Tel. +49 6588 435

4 Ristorante Italiano
„Gut Sommerau“
Sommerau
Tel. +49 6588
9878858



40

Romika Weg

Verbandsgemeinde Ruwer

11,8 km

mittelschwer

4 h

72

Ⓢ Parkplatz Gusterath-Tal, Am Bahnhof 1, 54317 Gutweiler
 Parkplatz Sportplatz Pluwig, Kreuzgarten 17, 54316 Pluwig

Stille/Entscheidung,
Aussichtreich



Die ehemaligen Pfade, Wald- und Feldwege der Arbeiter zum Industriezentrum der Romika Schuhfabrik im Ruwertal sind teilweise Teil der Traumschleife. Hinzu kommen Wege entlang enger Kerbtäler, Fernsichten und der Besuch der Freilichtbühne, wo alle zwei Jahre Karl May Festspiele stattfinden. Die Bühnenkulisse - ein nachgebautes Westerndorf - ist ganzjährig zugänglich.



Höhenmeter: 335 m



1 Gasthaus Reh
Gusterath/-Tal
Tel. +49 6588 435

2 Café Pluweil
Pluwig
Tel. +49 6588 9830-0

3 Pizzeria Bella Italia
Pluwig
Tel. +49 6588 988388

Ristorante Italiano
„Gut Sommerau“
Sommerau
Tel. +49 6588 9878858



41

Römer-Keltenpfad

Verbandsgemeinde Ruwer



13,9 km



mittelschwer



4,5 h



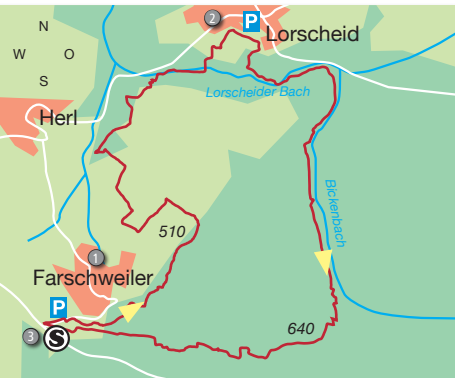
73

📍 **Parkplatz Grillhütte** Abzweigung L151 Farschweiler
Parkplatz Dorfsaal in Lorscheid, Hauptstr. 52, 54317 Lorscheid,
 von dort 700 m Zuwegung bis zum Römer-Keltenpfad

Sportlich, Ausichtsreich



Eine kulturhistorische Zeitreise zu Zeugen vergangener Epochen. Reste einer römischen Wasserleitung, ein Stück Römerstraße und keltische Hügelgräber zeugen von einer frühen Besiedelung. Entlang des Walddistelpfads befinden Sie sich inmitten des größten Vorkommens der Ilex aquifolium in der ganzen Region. Und mit Glück treffen Sie die Biber, die ins Tal entlang des Weges zurückgekehrt sind.



Höhenmeter: 455 m



1 **Gasthaus zur Post**
 Farschweiler
 Tel. +49 6500 910336

2 **Restaurant Wirtsgarten**
 Lorscheid
 Tel. +49 6500 285

3 **Grillhütte Sternfeld**
 Farschweiler
 Tel. +49 172 4053940



42

Schiefer-Wackenweg

Verbandsgemeinde Ruwer



11 km



mittelschwer



4,5 h



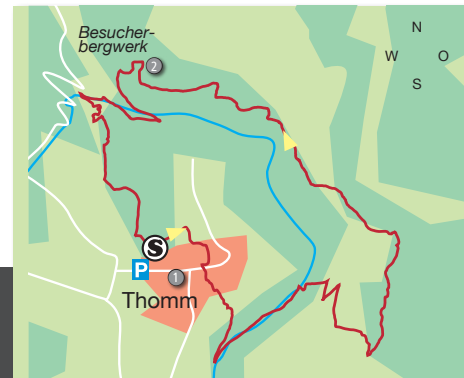
72

📍 **Parkplatz Bürgerhaus in Thomm**, Römerstraße, 54317 Thomm,
 von dort 500 m Zuwegung bis Ortsmitte (Kirche) zum Schiefer-Wackenweg

Kultur, Sportlich



Der Weg führt durch abwechslungsreiche Wälder, Bachtäler, Wiesen und Felder. Beeindruckend sind das Naturdenkmal „Herler Wacken“ oder die Aussicht über die Höhen des Hochwaldes sowie die Wegführung durchs Noërbachtal zu Relikten des Dachschieferbergbaus mit dem Besucherbergwerk Fell, wo dem Besucher die Themen Bergbau, Geologie, Schiefer, Weinbau und Fledermaus näher gebracht werden. Zudem befinden sich zahlreiche Informationszahlen zur Bergbaugeschichte entlang des Weges.



Höhenmeter: 322 m



1 **Gasthaus „Zur Post“**
 Thomm
 Tel. +49 6500 9186403

2 **Bistro WeinStein**
 Besucherbergwerk Fell
 Tel. +49 6502 988588





16,5 km



mittelschwer



4,5 h



60

- Ⓢ Wanderparkplatz am Sportgelände Tarforst, Tarforster Str. 1A, 54296 Trier, von dort 700 m Zuwegung
Parkplatz „Galgenkopf“ an der Kreuzung L 143 und K 57

Bahn/Bus, Ausichtreich



Die Traumschleife verläuft auf den Höhenzügen rund um die Höhenstadtteile der ältesten Stadt Deutschlands. Unterwegs erlebt man eindrucksvolle Weitsichten über Hunsrück und Eifel, das Mosel- und Ruwertal gepaart mit stillen Waldpassagen und Wege durch ausgedehnte Feld- und Wiesenlandschaften. Höhepunkt ist sicherlich der Aussichtspunkt Naumetter Kupp. Dort ragt eine Felsnase 170 Meter steil in die Höhe.



Höhenmeter: 478 m



IN TRIER-TARFORST:

- Weingut Weinstube Wilh. Gehlen
Tel. +49 651 10462
- Gasthaus Wollscheid
Tel. +49 651 10442
- Gasthaus Bund
Tel. +49 651 10492
- Restaurant Dolce Vita
Tel. +49 651 995578

SONSTIGE GASTGEBER:

- Weingut Weinstube Schleimer
Trier-Olewig
Tel. +49 651 17747
- Gasthaus Benz Müller Korlingen
Tel. +49 6588 7136



13,4 km



mittelschwer



4 h



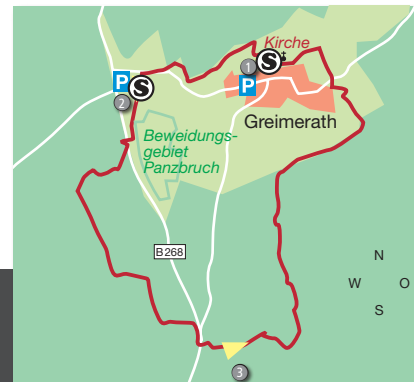
65

- Ⓢ Dorfplatz - Hauptstraße, 54314 Greimerath
Panzhaus an der B 268, 54314 Greimerath

Kulinarik, Schattenwege



Auf Wiesenwegen durch saftig grüne Wiesen und über sanfte Hügel, auf verschlungenen Pfaden durch dunkle Wälder: Der Greimerather Höhenweg führt durch die ursprüngliche Landschaft des Schwarzwälder Hochwaldes, oftmals durch einsame Waldpassagen und entlang glasklarer Bäche. Der grenzüberschreitende Weg verbindet den rheinland-pfälzischen Ort Greimerath mit dem saarländischen Bergen.



Höhenmeter: 291 m



- Restaurant Greimerather Forst Greimerath
Tel. +49 6587 257

- Gasthaus Panzhaus an der B 268
Tel. +49 6587 991284

- LandGut Girtenmühle GmbH * an der B 268
Tel. +49 6872 4089581



45

Schillinger Panoramaweg

Verbandsgemeinde Saarburg-Kell



14,7 km



leicht bis mittelschwer



5 h



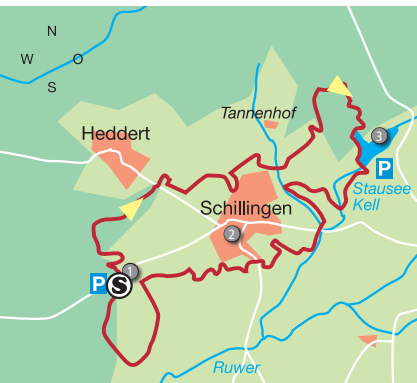
66

📍 Freizeitanlage in 54429 Schillingen

Kulinarik, Ausblicksreich



Im Wechselspiel von schmalen Pfaden und breiten Wegen führt die Traumschleife durch scheinbar unberührte Wälder sowie ausladende Wiesen und Felder. Eingebettet in einer großen Talsohle zwischen dem Schwarzwälder Hochwald und dem bewaldeten Quellgebiet der Ruwer, umrundet der Weg die Gemeinde Schillingen und bietet wunderbare Fernblicke auf die Wälder des Hunsrücks.



Höhenmeter: 251 m



- 1 Spießbratenhalle *
Schillingen, Start/Ziel
Tel. +49 6589 618
- 2 Gasthaus-Pension Maßem
Schillingen
Tel. +49 6589 1682
- 3 Gastronomische Betriebe *
am Stausee Kell



46

Ruwer-Hochwald-Schleife

Verbandsgemeinde Saarburg-Kell



12,8 km



mittelschwer



4 h



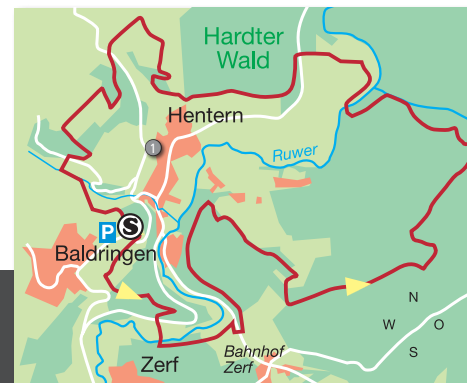
83

📍 Sportplatz Hentern an der K47 zwischen den Orten Hentern und Baldringen

Kulinarik, Natur/Abenteuere



Die Wanderung ist geprägt von einsamen Waldpfaden und herrlichen Wiesenwegen mit Aussichten in den Schwarzwälder Hochwald und den Hunsrück. Dazwischen warten mächtige Quarzitzfelsformationen, die es in Abschnitten zu Erklimmen gilt. Dazu ist eine gewisse Trittsicherheit erforderlich. Die Aussicht vom Gipfelkreuz des Gipfelkopfs über die Höhen des Schwarzwälder Hochwalds begeistert.



Höhenmeter: 366 m



- 1 Landgasthof Kopp
Hentern
Tel. +49 6587 7375





20 km



mittelschwer



6 h



67

Ⓢ Teufelskopfhalle, 54429 Waldweiler
Wanderparkplatz am Stausee in 54427 Kell am See

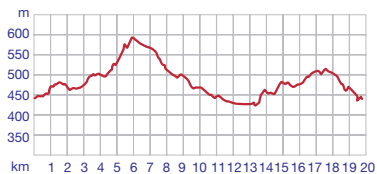
Kulinarik, Natur/Abenteuer



Der erste Teil der Wanderung verläuft durchs große Waldgebiet des Osburger Hochwalds mit der alten Ruwerfichte und der Ruwerquelle. Hinter der Staumauer des Keller Sees ändert sich die Landschaft: ausgeprägte Wiesen- und Feldflure mit wunderbaren Ausblicken zum Rösterkopf und dem gegenüber liegenden Teufelskopf. Die Traumschleife bietet unterwegs ein großes Gastronomieangebot.



Höhenmeter: 250 m



- ① Zahlreiche Einkehr- und Unterkunftsmöglichkeiten in den Ortslagen von Kell am See und Waldweiler sowie am Stausee Kell.

Informationen hierzu auf der Internetseite des Hochwald-Ferienlandes:
www.hochwald-ferienland.de



13 km



mittelschwer



3,5 h



73

Ⓢ Parkplatz Wild- und Wanderpark Weiskirchen,
Zum Wildpark, 66709 Weiskirchen

Natur/Abenteuer,
Stille/Entschleunigung,



Lange Waldpassagen verbinden das idyllische Holzbachtal mit dem abwechslungsreichen Hölzbachtal. Auf dem Weg über schmale Pfade durch den Schwarzwälder Hochwald finden sich interessante Felsformationen wie der „Hohe Fels“, der „Iltisfels“, der „Teufelsfels“ und der „Eulenfels.“ Unterwegs passiert man außerdem eine Mariengrotte und ein Rotwildgehege.



Höhenmeter: 450 m



- ① Wirtshaus Wildpark-Alm Weiskirchen
Tel. +49 6872 994545
- ② Gastronomische Betriebe im Ortskern von Weiskirchen
- ③ Landgasthof „Forellenhof“ Losheim am See – Waldhölzbach
Tel. +49 6872 4303



49

Wildnis-Trail

Weiskirchen



17,2 km



schwer



5 - 6 h



70

📍 Parkplatz Freibad Weiskirchen, Am Kurzentrum, 66709 Weiskirchen

Hinweis: Nicht begehbar bei Eis und Schneebetrieb.

Natur/Abenteuer, Schattenwege



In vollkommener Abgeschiedenheit führt der Wanderweg über schmale, naturbelassene Pfade über die Höhen des Schwarzwälder Hochwalds rund um Weiskirchen. Das Naturschutzgebiet „Wahnbachtal“ sowie der „Behlengraben“ werden durchwandert. Außerdem befindet sich am Wegesrand das Herberloch, ein alter Steinbruch, der sich im Laufe der Jahre zu einem Naturbiotop entwickelt hat.



Höhenmeter: 456 m



🍽️ Gastronomische Betriebe im Ortskern von Weiskirchen



50

Hochwald-Pfad

Weiskirchen



12 km



mittelschwer



3,5 h



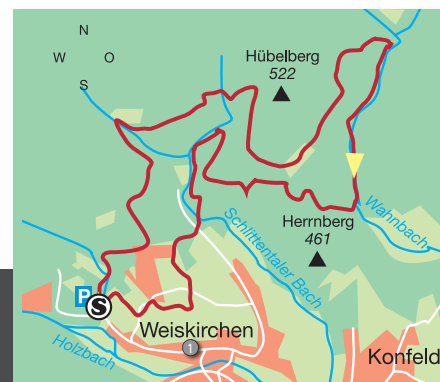
71

📍 Parkplatz Freibad Weiskirchen, Am Kurzentrum, 66709 Weiskirchen

Natur/Abenteuer
Stille/Entschleunigung



Verschwegene, einsame Waldwege und schmale Pfade machen diesen Wanderweg zu einem Weg der Stille. Oft ist nur das Plätschern der Waldbäche zu hören. Das Herberloch, ein alter Steinbruch, der sich im Laufe der Zeit mit Wasser gefüllt hat, ist zu einem Naturbiotop mit glasklarem Wasser mit einer kleinen Insel geworden. Grandiose Aussichtspunkte und der Behlengraben stehen ebenfalls auf dem Wanderprogramm.



Höhenmeter: 385 m



🍽️ Gastronomische Betriebe im Ortskern von Weiskirchen





14 km



mittelschwer



4 h



73

Ⓢ Rittscheidhütte in Mitlosheim, Flürchen, 66679 Losheim-Mitlosheim
Batschweiler Weg, 66709 Weierweiler (über Zuweg)

Kulinarik, Ausichtreich



Offene ausgedehnte Wiesen- und Feldpassagen durch leicht hügelige Landschaft sorgen für traumhafte Ausblicke. Dazwischen liegen Waldpassagen und Bachläufe mit Sumpfgebieten. Die familienfreundliche Tour hat lediglich einen kurzen, steilen Anstieg. Kurz vor Mitlosheim lädt die Rittscheidhütte zur Rast.



Höhenmeter: 100 m



① School Kätzchen Café
Weiskirchen-Weierweiler
Tel. +49 6874 1229

② Pizzeria „Alt-Rappweiler“
Weiskirchen-Rappweiler
Tel. +49 6872 4437

③ Rittscheidhütte Mitlosheim
Losheim am See - Mitlosheim
Infos bei der TI Losheim am See,
Tel. +49 6872 888041 oder
+49 0152 03982598



6,6 km



leicht bis mittelschwer



2 h



75

Ⓢ Wanderparkplatz an der Harteichhütte (300 m Zuwegung bis Almglück)
Zur Alm, 66687 Wadern-Wadrill, rund 1 km nach Ortsende

Leicht/Familiegeeignet



Bereits beim Start ist das Rauschen des Wassers zu hören, zunächst des Hahnenbruchs, dem wir bergab folgen, später der Wadrill und dann des Lautenbachs. Die Halbtagestour führt durch ausgedehnte Waldpassagen des Hochwaldes. Höhepunkt ist die einzige echte Alm des Saarlandes oberhalb von Wadrill.



Höhenmeter: 246 m



① Hochwaldalm Wadrill
Wadern
Tel. +49 6871 507170

② Harteich-Hütte
An Sonn- und Feiertagen ab 10 Uhr.
Für Gruppen nach Voranmeldung
Tel. +49 6871 4699





13 km



mittelschwer



4 h



72

📍 **Parkplatz an der Schlossberghalle Büschfeld**, Eisenbahnstraße, 66687 Wadern-Büschfeld, Zuwegung Hotel zum Schloßberg (200 m)

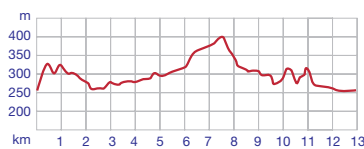


Kulinarik,
Stille/Entschleunigung,
Schattenwege

Zwischen Prims und Sollbach wandert man auf romantischen Pfaden vorbei an Naturdenkmälern und Felsformationen. Alte Grenzmarken sowie fantastische Ausblicke vom Schlossberg über Vogelsbüsch zurück nach Büschfeld ergänzen den Wanderweg. Das Sollbachtal bildete zwischen 1920 und 1935 die Grenze zwischen dem deutschen Reich und dem damaligen „Saargebiet“, das in dieser Zeit dem Völkerbund unterstellt war.



Höhenmeter: 435 m



- 1 Hotel Restaurant „Zum Schloßberg“
Start/Ziel
Tel. +49 6874 18180
- 2 „Beschelder Bahnhof“
Wadern-Büschfeld
Tel. +49 6874 7696929
- 3 Hofgut Dösterhof
Wadern-Dösterhof
Tel. +49 6871 6369020



7,3 km



leicht



2,5 h



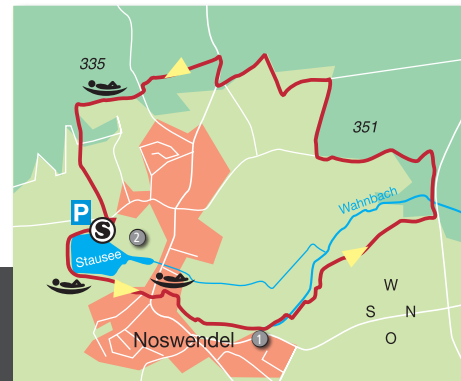
62

📍 **Bootshaus „Seeklause“ am Noswendeler See**
Gasthaus Alte Mühle, Deltstraße 37, 66687 Wadern-Noswendel

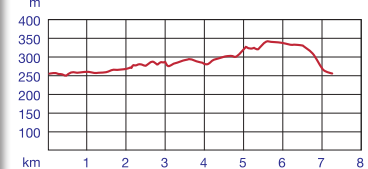


Kulinarik,
Leicht/Familiengeeignet

Spektakulär der Weg durch eines der größten Feuchtgebiete des Saarlandes. Im Naturschutzgebiet „Noswendeler Bruch“ verläuft die Traumschleife zwischen Mühlengraben und mannshohem Schilfdickicht. Der weitere Wegverlauf zeichnet sich durch tiefe Waldpassagen im Wechselspiel mit offenen Feld- und Wiesenflächen aus. Start und Ziel der Wanderung ist der Noswendeler See. Hier kann man nach der Tour eine Bootsfahrt unternehmen.



Höhenmeter: 75 m



- 1 Alte Mühle
Noswendel
Tel. +49 6871 502238
- 2 Seeklause am Bootshaus
(April - Oktober)
Noswendel
Tel. +49 6871 5244



„Baumelstationen“ –
Wandern mit Hängematte

55

Wadrilltal-Tafeltour

Wadern/Nonweiler



11,9 km



mittelschwer



3,5 h



64

Ⓢ Dorfplatz Nonweiler-Sitzerath, Wadrillerstraße,
66620 Nonweiler-Sitzerath
Bushaltestelle: Haltestelle „Marktplatz“ Nonweiler-Sitzerath

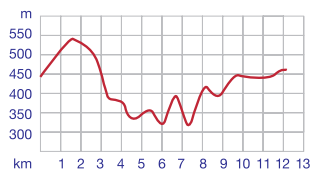
Kulinarik, Allwetterwege



Tafeltouren stehen unter dem Motto „Wandern und Schlemmen“. Sie verbinden reizvolle Landschaften mit Restaurants mit regionaler Küche. Durch ausgedehnte Wald-, Feld- und Wiesenlandschaft führt die Wanderung ins Tal des Engbachs und der Wadrill, überrascht mit großartigem Blick über die bewaldeten Höhen des nördlichen Saarlands und führt zu einsamen Ruheazonen. Im Tal der Wadrill ist ein Abstecher zur Grimburg, der Hochwaldalm oder Harteichhütte möglich.



Höhenmeter: 334 m



1 Landgasthof Paulus
Start/Ziel
Tel. +49 6873 91011

2 Bistro Tebeck's
Wadern-Wadrill
Tel. +49 6871 3129

3 Hochwaldalm Wadrill
Tel. +49 6871 507170

4 Harteichhütte
Wadern-Wadrill
Tel. +49 6871 4699



56

Wasser Dichter Spuren

Nationalparkverbandsgemeinde Thalfang am Erbeskopf



12,8 km



schwer



4,5 h



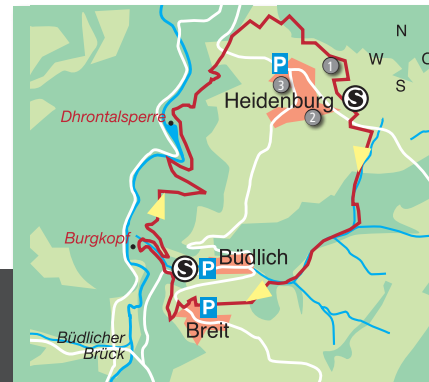
72

Ⓢ Parkplatz Heidenburg, Camping Moselhöhe, Bucherweg 1, 54426 Heidenburg
Parkplatz Büdlich, Am Burgkopf, an der K108, 54426 Büdlich
Dorfplatz Breit, Gemeindehaus, Hauptstr. 20, 54426 Breit, ca. 100 m Zuweg

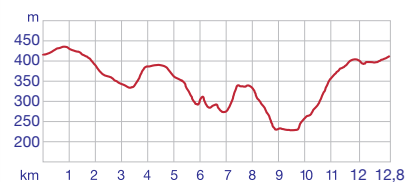
Kultur, Sportlich



Für Abwechslung ist gesorgt: Passagen durch dunklen Tann, Wegführungen durch Felder und Wiesen, Aussichten über die Hunsrückhöhen oder der Blick zu den Steilhängen an der Mosel bei Leiwen und Trittenheim sowie das Tal der kleinen Dhron, dazu Informationen über Dichter und Denker der Region. Außerdem finden sich viele historische Spuren wie eine Wallfahrtskirche und Reste einer Keltensiedlung.



Höhenmeter: 398 m



IN HEIDENBURG:

1 Campingstübchen *
Tel. +49 6509 910418

2 Gasthof Zur Linde
Tel. +49 6509 99020

3 Jägerstübchen
Tel. +49 6509 991717





13,8 km



mittelschwer bis schwer



4,5 - 5 h



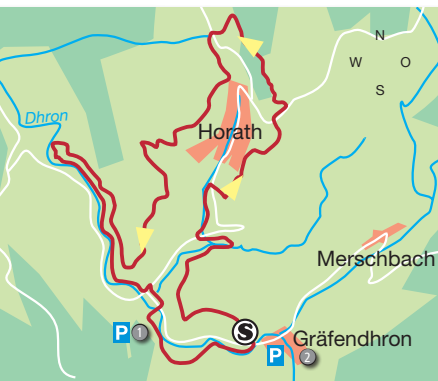
84

- ① Dorfplatz Gräfendhron, Landhaus Gräfendhron, ca. 150 m bis zum Weg, Kapellenweg 15, 54426 Gräfendhron
 ② Gasthaus Krackesmühle, 54426 Gräfendhron

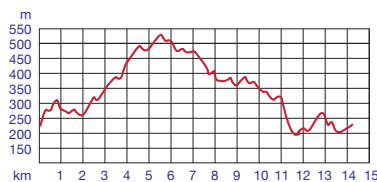
Kulinarik, Natur/Abenteurer



Eine Wanderung, die auf einsamen Hunsrückpfaden die Zeit vergessen lässt. Eine abwechslungsreiche Wegführung auf einsame Höhen und durch idyllische Bachtäler. Zwei gastronomische Betriebe liegen direkt am Wegesrand. Am „Gräfendhroner Wacken“, aber auch an anderen Aussichtspunkten, bieten sich fantastische Weitblicke ins Dhrontal und über die bewaldeten Hunsrückhöhen.



Höhenmeter: 433 m



- ① Gasthaus Krackesmühle
Tel. +49 6504 950900
 ② Landhaus Gräfendhron *
Start/Ziel
Tel. +49 6504 954990



10,5 km



mittelschwer



3,5 h



70

- ① Wanderparkplatz „Hunsrücker Windweg“, Einmündungsbereich K77/K76, 54426 Heidenburg/Berglicht
 ② Parkplatz Haardtwald/Thalfang, Zuwegung 1,0 km
 ③ Parkplatz Wallfahrtskirche Berglicht, 54426 Berglicht, Zuwegung ca. 800m

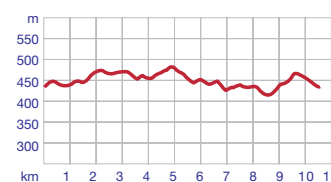
Natur/Abenteurer, Kultur



Eindrucksvoll werden im ersten Teil der Wanderung auf insgesamt 12 Erlebnisstationen die Themen Wind, Windkraft, Wasser, Klimaschutz und Geologie erläutert. Später geht es auf schmalen Waldpfad durch dunklen Tann, Eichenwälder und Mischwald. Immer wieder wird man durch großartige Fernsichten überrascht. Imposant die freigelegte Felsformation „Berger Wacken.“



Höhenmeter: 129 m



- ① Campingstübchen *
Heidenburg, ca. 2 km
Tel. +49 6509 910418
 ② Gasthaus Zur Post
Berglicht
Tel. +49 6504 8087



Landgasthof Rauland *
Thalfang (ca. 5 km)
Tel. +49 6504 318

59

Nationalpark-Traumschleife Gipfelrauschen

Nationalparkverbandsgemeinde Thalfang am Erbeskopf



7,5 km

mittelschwer

3 h

71

Nationalparktor Erbeskopf



Nationalpark, Natur/Abenteuer

Die Skulptur „Windklang“ auf dem Erbeskopf im Blick steigt der Weg vom Hunsrückhaus steil nach oben. Danach führt er fast ausnahmslos über naturnahe Pfade durch den Nationalpark Hunsrück-Hochwald. Auf schmalen, erdigen Waldpfaden im Waldmeer rund um den Erbeskopf, erfährt man viel vom Werden und Vergehen der Bäume. Oftmals ist nur das Rauschen der Baumwipfel zu hören.



Höhenmeter: 209 m



1 **Bistro am Erbeskopf**
Tel. +49 6504 778



Tipp: eine weitere Traumschleife Nr. 114 Lecker Pfädchen finden Sie auf Seite 127

60

5-Täler-Tour

Nationalparkverbandsgemeinde Hermeskeil

9,8 km

mittelschwer

3 h

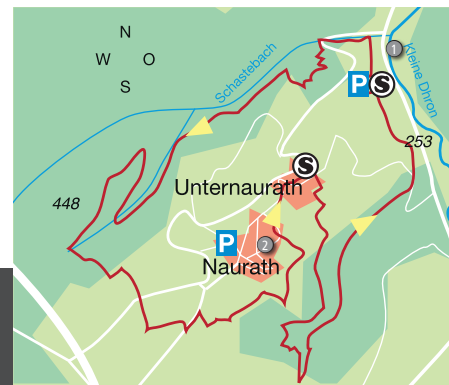
76

Bürgerhaus, 54426 Naurath/Wald
Wanderparkplatz an der L148, gegenüber Rüssels Landhaus,
54426 Naurath/Wald



Kulinarik, Natur/Abenteuer, Ausblicksreich

Die Traumschleife führt vorbei an verschiedenen Bachläufen durch wildromantische Täler. Im Wechsel geht es über Wald- und Wiesenwege rund um Naurath. Dazwischen finden sich malerische Augenblicke und eindrucksvolle Fernsichten und seit neuestem auch einen Bäume- und Heckenstreifen mit 3.000 Pflanzen. Außerdem sorgen eine auf Fels gebaute Kapelle sowie die 12 Apostel mitten im Wald für interessante Erlebnisse der Halbtagestour.



Höhenmeter: 292 m



IN NAURATH/WALD:

- Rüssels Landhaus, Restaurant Hasenpfeffer**
Tel. +49 6509 9140-0
- Pension Wilddieb**
Tel. +49 6509 8646

IN BESCHIED:

Hotel Restaurant Bescheider Mühle
Tel: +49 6509 2249812
Entfernung zum Weg ca. 1,5 km



11,7 km



mittelschwer bis schwer



3,5 h



73

- Freizeitanlage Fischerhütte Beuren/Hochwald,**
 Zum Weizenweg, 54413 Beuren/Hochwald
Hotel Restaurant Bescheider Mühle, 54413 Bescheid

Stille/Entschleunigung,
Sportlich



Höhepunkte der Wanderung sind der steile Abstieg ins Dhrontal über eine riesige Holzleiter sowie die mächtigen Quarzitzfelsen. Dazwischen warten romantische Passagen entlang kleinerer Waldbäche und der Kleinen Dhron sowie das Hochplateau zwischen Beuren und Prosterath. Über einen Wiesenweg gelangt man zum „Prosterather Wacken“ dessen Ausläufer bis in den Ort hineinragen.



Höhenmeter: 319 m



- Freizeitanlage Fischerhütte**
 Beuren/Hochwald
 Tel. +49 6586 992945
 oder +49 172 8371210
- Hotel Restaurant Bescheider Mühle**
 Bescheid
 Tel. +49 6509 2249812
 Entfernung zum Weg ca. 800 m



13 km



mittelschwer bis schwer



4 h



86

- Festplatz, Schulstraße, 54413 Rascheid**
Bürgerhaus, Kirchstraße 59, 54413 Geisfeld

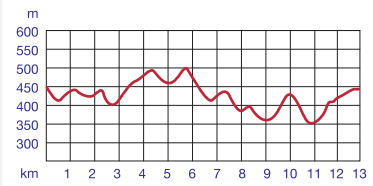
Stille/Entschleunigung,
Allwetterwege, Ausichtreich



Entlang des Rasbachs und während einiger Waldpassagen erlebt der Wanderer auf der Traumschleife absolute Einsamkeit und Ruhe. Nach längeren Anstiegen genießen Sie Weitblicke – seit neuem vom Aussichtsturm „Nationalparkblick“ – über den Hunsrück, den Erbeskopf und sogar bis in die Eifel. Die Entdeckung von zumindest drei sogenannten Fürstengräbern zeigt, dass zur Siedlungsgemeinschaft im Königsfeld auch Angehörige des frühkeltischen Adels gehörten.



Höhenmeter: 455 m



- | IN GEISFELD: | IN HERMESKEIL: |
|---|---|
| <ol style="list-style-type: none"> Landhaus Heimisch
 Tel. +49 6586 1561 Pension Zur Linde
 (mit Reservierung)
 Tel. +49 6586 552 Regiomat
 Hütte Erholungssoase
 Alt Geisfeld
 Tel. +49 6586 9928569 | <ol style="list-style-type: none"> Pizzeria Da Massimo
 Tel. +49 6503 3292 Pizzeria Da Fabrizio
 Tel. +49 6503 9215255 Restaurant Rhodos
 Tel. +49 6503 4164700 Restaurant - Bar -Lounge
 Feuerpatsche
 Tel. +49 170 6763318 Jay & Jay
 Tel. +49 6503 9815011 |





7,7 km



leicht bis mittelschwer



2 - 3 h



76

- Wanderparkplatz an der B 407, Felsenmühle, 54421 Reinsfeld
 Parkplatz Pfarrkirche, Herrensteg, 54421 Reinsfeld
 Parkplatz Hunsrückstraße (rote Lok), 54421 Reinsfeld

Leicht/Familiengeeignet,
Allwetterwege



Während der märchenhaften Wanderung „Frau Holle“ erhält man Einblicke in die abwechslungsreiche Landschaft des Schwarzwälder Hochwaldes. Höhepunkt der Wanderung entlang des Lauschbachs und der Wadrill ist der Biberdamm mit verlassener Biberburg am Keller Steg. Namensgeber des Weges war Frau Holle. So die Bezeichnung eines Felsgebildes, in dessen unterem Teil, nach germanischem Volksglauben, die Augen von Frau Holle zu sehen sein sollen.



Höhenmeter: 269 m



IN REINSFELD:

- Landgasthof Kuhl *
Tel. +49 6503 1219
- Hotel-Restaurant Jägerhof *
Tel. +49 6503 496
- Pizzeria Ristorante „La Fontana“
Tel. +49 6503 800054
- Schirra's Wirtshaus Zur Hohen Wurzel
Tel. +49 6503 922882



11,2 km



mittelschwer bis schwer



4 h



73

- Köhlerhütte, Neuhütten, Brunnenstraße 1, 54422 Neuhütten
 Waldparkplatz, Otzenhausen, Ringwallstraße, 66620 Otzenhausen
 Bushaltestelle: Haltestelle „Ringwall“ Nonnweiler-Otzenhausen
 Hinweis: nicht begehbar bei Eis und Schnee.

Kultur, Nationalpark



Der Züscher Hammer, das größte Eisenhüttenwerk des Hunsrücks im 17. Jahrhundert sowie der Keltische Ringwall Otzenhausen auf dem Dollberg, eine der eindrucksvollsten keltischen Befestigungsanlagen in Europa, vermitteln die Geschichte der Eisenindustrie und die der Kelten. Unterwegs passiert man die Talsperre Nonnweiler, das größte Trinkwasserreservoir in Rheinland-Pfalz und dem Saarland.



Höhenmeter: 327 m



IN NEUHÜTTEN:

- Köhlerhütte
Tel. +49 6503 2286
- Hotel-Restaurant Le Temple *
Tel. +49 6503 7669
- Bäckerei-Konditorei B. Becker
Tel. +49 6503 440

IN OTZENHAUSEN:

- Restaurant Meyershof
Tel. +49 6873 669813
- Sportheim „Keltenklause“
Tel. +49 6873 992511



65

Primstaler Panoramapfad

Nationalparkgemeinde Nonnweiler



13,8 km



mittelschwer



5 h



60

📍 **Parkplatz Haagstraße**, 66620 Nonnweiler-Primstal
 Bushaltestelle: Haltestelle „Haagstraße“ Nonnweiler-Primstal

Aussichtreich, Sportlich



Die Wanderung führt auf größtenteils naturbelassenen Wald- und Wiesenwegen vorbei an alten Steinbrüchen, durch idyllische Bachtäler mit bemerkenswerten Auf- und Abstiegen. Eine lebendige Mischung aus abwechslungsreichen Landschaften mit hohem Naturweganteil. Hinzu kommen beeindruckende Fernsichten zum Schaumberg, dem Schwarzwälder Hochwald und dem Hunsrück. Es sind anspruchsvolle 543 Höhenmeter zu überwinden.



Höhenmeter: 543 m



- | | |
|--|--|
| 1 Restaurant
„Zum Löwenhof“
Primstal
Tel. +49 6875 207 | 3 Türkisches Bistro
Primstal
Tel. +49 6875 7565 |
| 2 Café Mörsdorf
Primstal
Tel. +49 6875 326 | |



66

Hubertusrunde

Nationalparkgemeinde Nonnweiler



9,9 km



mittelschwer



3 h



63

📍 **Parkplatz am Hochwaldbad**, Trierer Str. 2a, 66620 Nonnweiler
 Bushaltestelle: Haltestelle „Am Hammerberg“ Nonnweiler

Nationalpark, Schattenwege



Der abwechslungsreiche Weg verbindet die lauschigen Bachtäler von Prims und Forstelbach mit den natürlichen Wäldern des neuen Nationalparks Hunsrück-Hochwald. Tolle Aussichten, Trink- und Brauchwasser, Hochwasserschutz und regenerative Energie – all das bietet hautnah die Talsperre Nonnweiler. Besonderer Tipp: Keltenpark gegenüber Waldparkplatz Otzenhausen.



Höhenmeter: 235 m



- | | |
|--|---|
| IN NONNWEILER: | WEITERE GASTGEBER: |
| 1 Hotel-Restaurant
„Parkschenke Simon“ *
Tel. +49 6873 669970 | 6 Sportheim
„Keltenklause“
Otzenhausen
Tel. +49 6873 992511 |
| 2 Bistro Central
Tel. +49 6873 6690366 | |
| 3 China Restaurant Nam Hue
Tel. +49 6873 992260 | |
| 4 Landhaus Spanien
Tel. +49 6873 91088 | |





10,5 km



mittelschwer



3,5 h



81

Ⓢ Bauernhofcafé Hunolsteiner Hof, Hunolstein 2, 54497 Morbach-Hunolstein, Eingangsportal, Wanderparkplätze vorhanden

Kulinarik, Stille/Entschleunigung



Die größtenteils zerstörte Burg der ehemaligen Vögte von Hunolstein ist ein erster Höhepunkt der Wanderung. Es folgen wunderschöne Ausblicke über die Hunsrückhöhen und der wildromantische Wegabschnitt entlang der Dhron. Der absolute Höhepunkt der Traumschleife ist der 800 Meter lange Pfad durch die Hölzbachklamm. Das zu Tal fließende Wasser der Klamm vermittelt gurgelnd und sprudelnd eine traumhafte Hörkulisse.



Höhenmeter: 317 m



1 Bauernhofcafé
Hunolsteiner Hof *
(Start/Ziel)
Morbach-Hunolstein
Tel. +49 6533 3380



8,1 km



leicht



2,5 h



67

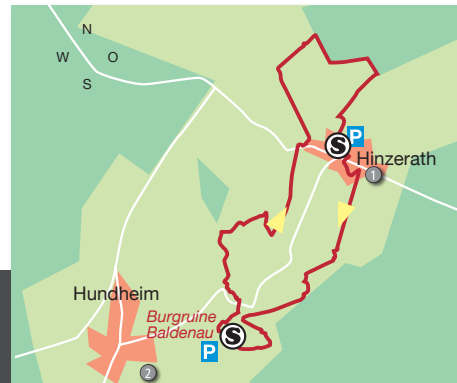
Ⓢ Eingangsportal an der Burgruine Baldenau (bei 54497 Morbach-Hundheim), Wanderparkplätze vorhanden
Wanderparkplatz am Bürgerhaus Hinzerath, Striegelburgert 12, 54497 Morbach-Hinzerath



Kultur, Leicht/Familiengeeignet



Die Wanderung führt meist durch offene Landschaft über Wiesen und Feldwege rund um das Dorf Hinzerath. Höhepunkte sind die ehemalige Wasserburg Baldenau sowie die Arnikaschleife durchs Quellmoor. Seit 2019 befinden sich zudem 10 lebensgroße Holzfiguren an insgesamt 9 Stationen auf der Tour. Sie thematisieren im Rahmen einer kleinen Zeitreise verschiedene Berufsgruppen und deren Einfluss auf die Landschaftsentwicklung.



Höhenmeter: 82 m



1 Café Loch
Morbach-Hinzerath
Tel. +49 6533 4100
2 Störzel's Laden
Morbach-Hundheim
Tel. +49 6533 1760





7,5 km



mittelschwer



2,5 h



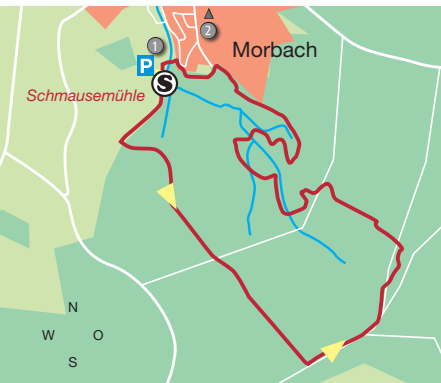
66

- Ⓢ **Historische Ölmühle**, Schmausemühle 2, 54497 Morbach (Besichtigung nach vorheriger Anmeldung unter Tel. +49 6533 4446 möglich), Wanderparkplätze vorhanden
Hotel-Parkplatz „2t Heimat“, (100 m vom Start)

Kulinarik,
Stille/Entschleunigung



Die Wanderung führt vom Kulturdenkmal „Historische Ölmühle“ zu einem Aufstieg von über 200 Höhenmetern, der mit einem traumhaften Ausblick auf die Hunsrücklandschaft belohnt wird. Ein Höhepunkt der Tour ist das Naherholungsgebiet Ortelsbruch mit Stegen durchs Moor, dem Nixenweiher und dem „Mehrgenerationen-Spielplatz“. Die familienfreundliche Wanderung ist abwechslungsreich und führt durch verschiedene Waldformationen.



Höhenmeter: 266 m



- ① **Hotel-Restaurant „2t Heimat“**
Morbach
Tel. +49 6533 93950
- ② **Weitere Gastronomie- und Unternehmensebetriebe im Ortskern von Morbach**
Informationen hierzu finden Sie auf der Homepage der Urlaubsregion Morbach (www.morbach.de)



11,3 km



mittelschwer



3,5 h



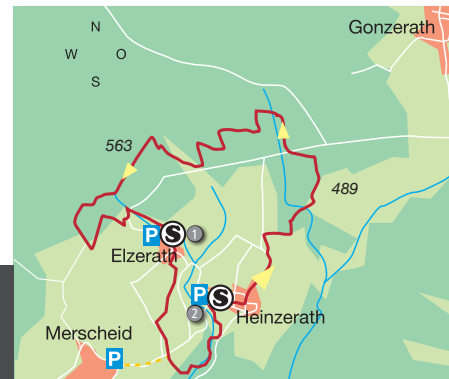
64

- Ⓢ **Gasthaus Schmitt „A nettes Wirtshaus“**, In der Fahrt 3, 54497 Morbach-Elzerath (Eingangsportal)
Wanderparkplatz an der Kirche, Petrusstraße, 54497 Morbach-Heinzerath
Weiterer Einstieg: Morbach-Merscheid, über Zuwegung (ca. 600m)

Kulinarik, Kultur



Der legendäre Bundestagsabgeordnete Jakob Maria Mierscheid hat Spuren hinterlassen. Die Wanderung verläuft auf seinen Lieblingspfaden am Rande des Haardtwaldes durch die Gemarkungen Elzerath, Heinzerath und Merscheid. Humorvolle Informationstafeln über den sagenhaften Politiker bringen den Wanderer dabei zum Schmunzeln. Offene Landschaften im Wechsel mit schattigen Waldpassagen sorgen für einen guten Wandermix sowie wunderbare Panorama- und Fernblicke.



Höhenmeter: 240 m



- ① **Gasthaus Schmitt „A nettes Wirtshaus“**
Morbach-Elzerath
Tel. +49 6533 3662
- ② **Landgasthof Brieschmühle**
Morbach-Heinzerath
Tel. +49 6533 4546





13,8 km



mittelschwer



4 h



77

Ⓢ Parkplatz am Rinzenberger Weiher, Hochwaldstraße, 55767 Rinzenberg
Wanderparkplatz Hujetsmühle an der L165, zwischen Abentheuer und Börfink

Eine Bitte an alle Wanderer: Die Steinrosseln am Vorkastell sind Lebensraum für seltene Moose und Flechten, die zum Teil trittempfindlich sind. Bitte bleiben Sie daher am oberen Rand bei den Ruhebänken und genießen von dort die Aussicht ins Land und auf die Rosselhalde.

Nationalpark,
Stille/Entschleunigung



Die Traumschleife liegt zum größten Teil im Nationalpark Hunsrück-Hochwald. Fantastische Ausblicke erwarten die Wanderer entlang des Weges. Vom Wehlenstein in 668 m Höhe mit Aussicht mitten ins Herz des Nationalparks oder vom „Vorkastell“, einer ehemaligen keltischen Fliehburg. Der Weg folgt nun dem Bachlauf der Traun. Bei Abentheuer wird die Geschichte der Eisenindustrie wieder lebendig. Eindrucksvoll ist zu sehen, wie die Wasserbaumeister vergangener Tage in einem ausgeklügelten Kanalsystem Wasser ins Hüttengelände geführt haben.



Höhenmeter: 318 m



① Forellenhof Trauntal
Börfink Einsiederhof
Tel. +49 6782 109888
oder +49 6782 989100



9,3 km



leicht



3 h



77

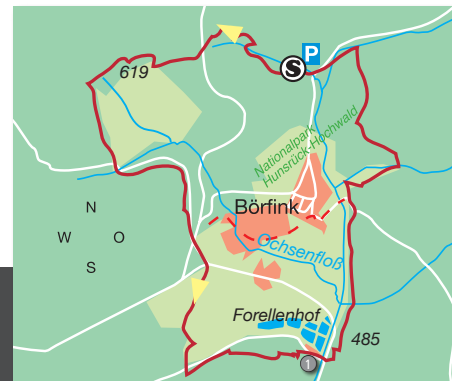
Ⓢ Wanderparkplatz zwischen Börfink und Thranenweiher an der K 49

Eine Bitte an alle Wanderer: Im Naturschutzgebiet „Ochsenbruch“ wachsen Sonnentau, Wollgras und andere seltene und empfindliche Pflanzen, die Störungen nicht vertragen. Bitte nutzen Sie ausschließlich die ausgewiesenen Wege und Stege. Vielen Dank!

Nationalpark,
Natur/Abentheuer



Typische Hunsrückwaldbilder erwarten den Wanderer auf der Traumschleife im Nationalpark Hunsrück-Hochwald: Ruhe bei schattigen Waldpassagen und klare Wildbäche. Höhepunkte sind die Ruhezeiten am Ochsenbruch, einem Moorgebiet mit Arnikawiesen und Wollgras, sowie das Wandern über samtig weichem Moos- und Waldbodenuntergrund. Im Frühjahr und Herbst sind Fischadler an der Fischzuchtanlage des Forellenhofs Traunbach zu beobachten, außerdem Schwarzstorch, Reiher und Milane.



Höhenmeter: 211 m



① Forellenhof Trauntal
Börfink Einsiederhof
Tel. +49 6782 109888
oder +49 6782 989100



73

Nohener-Nahe-Schleife

Nationalparkverbandsgemeinde Birkenfeld



12,5 km



mittelschwer



4 h



92

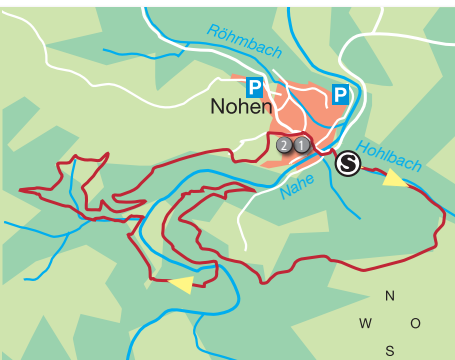
- Ⓢ Wanderparkplätze-Ortseingang aus Rimsberg kommend und am Sportplatz (Im Eck). Einstiegsportal wenige Meter entfernt, Zuwegung beschildert.
Direkte Bahnanbindung, regelmäßige Fahrzeiten von Montag - Sonntag

Eine Bitte an alle Wanderer: Bitte nutzen Sie ausschließlich die ausgewiesenen Parkplätze.



Bahn/Bus
Natur/Abenteurer

Der geschichtsträchtige und abwechslungsreiche Weg führt durch Mischwälder und offene Wiesenlandschaften. Die unterschiedlichen Aussichten ins Tal der Nahe, zum schroffen Felsgestein an den Bergflanken sowie Weitsichten bis nach Idar-Oberstein sorgen für eine außergewöhnliche Wanderung. Am Rastplatz oberhalb der Nahe erwartet den Wanderer eine einzigartige Überraschung: Ein kleiner Holzschrank neben der Sitzgruppe beinhaltet verschiedene Weine aus dem Nahetal. Die Nohener-Nahe-Schleife ist Teil des Fernwanderweges Nahesteig.



Höhenmeter: 512 m



- 1 Restaurant „Speisekammer“
Tel. +49 6789 970782
- 2 Café-Bistro „Allerhand“
Tel. +49 6789 2200066
oder +49 174 9159300



74

Rund um den Zauberwald

Nationalparkverbandsgemeinde Birkenfeld



10,6 km



mittelschwer



3 h



68

- Ⓢ Wanderparkplätze „Sauerbrunnen“ u. „Zauberwald“ an der L 174 bei 55765 Oberhambach
Rothenburghütte / Aussichtsturm in 55767 Hattgenstein



Leicht/Familiengeeignet,
Natur/Abenteurer



Heilquellen, Teufelsbure und Hambacher Fels liegen auf dem Weg durch den Zauberwald. Es folgen der Aussichtsturm von Hattgenstein und ausgedehnte Waldpassagen mit überraschenden Ausblicken. Der alte Glockenturm von Hattgenstein, Wege durch ausgedehnte Wiesen- und Weidelandschaft sowie der Hambacher Weiher runden die Wanderung direkt am Nationalpark Hunsrück-Hochwald ab. Ein Teil der Strecke gehört zum Premium-Spazierwanderweg Traum-schleifchen Zauberwald.



Höhenmeter: 276 m



- 1 Wander-Imbiss
„Tropicana“
Ferienpark Hambachtal
Oberhambach
Tel. +49 6782 1010

- 2 Landgasthaus B&B
Schwollen
Tel. +49 6787 8177



75

Gräfin Loretta

Verbandsgemeinde Baumholder



12,5 km



mittelschwer



4,5 h



84

Ⓢ Wanderparkplatz am Ufer der Nahe Richtung Ruine Frauenburg, Bahnhofstr. 1, 55776 Frauenberg, Burgschänke, nach 150 m Wanderparkplatz

Natur/Abenteuer, Kultur



Die Kelten und Römer besiedelten den Nahekopf, die furchtlose Gräfin Loretta von Sponheim verbrachte ihre letzten Lebensjahre auf der Frauenburg. Zuvor hatte sie in wirtschaftlich und politisch schwierigen Zeiten die Geschicke der Grafschaft gelenkt, nachdem nach achtjähriger Ehe ihr Mann Heinrich II von Sponheim-Starken- burg verstorben war. Unterwegs erlebt man traumhafte Ausblicke über die Hunsrückhöhen sowie verwunschene Täler und schmale, erdige Pfade.



Höhenmeter: 333 m



- ② **Sportheim FC Lauretta**
Frauenberg, nach Absprache
Tel. +49 6787 8170
- ③ **Vereinsheim des Verschönerungsvereins Hammerstein**, nach Absprache
Tel. +49 6781 15622

Hotel-Restaurant „Zum Stern“ *
Baumholder
Tel. +49 06783 5877
siehe auch Picknickangebot
www.outdooractive.com/de/offer/nahe/picknick-fuer-deine-wanderung/49606120/

- ① **Speisegaststätte Sonnenberg**
Sonnenberg
Tel. +49 6787 7944225



76

Bärenbachpfad

Verbandsgemeinde Baumholder



14 km



mittelschwer



4,5 h



67

Ⓢ Stadtweiher nahe dem Zentrum Baumholder, Ringstraße, 55774 Baumholder. Von dort aus Zuwegung (ca. 1,5 km) bis zum Wanderweg

Stille/Entschleunigung, Allwetterwege



Eine ungewöhnliche Wanderung mit vielen unerwarteten Facetten. Schattige Pfade tief im Wald sind ein Garant für das Erleben von Natur pur. Abgerundet wird die Tour mit fantastischen Ausblicken zu den höchsten Erhebungen der weitläufigen Umgebung wie dem Erbeskopf, dem Donnersberg sowie dem Potzberg. Besondere Erlebnisse bieten „Der Pfad der alten Bäume“, Der Pfad der wilden Frau“, „Im Tal der Stille“ und „Zur verschwundenen Heimat“.



Höhenmeter: 261 m



- ① **Hotel-Restaurant „Zum Stern“ ***
Baumholder
Tel. +49 06783 5877
siehe auch Picknickangebot
www.outdooractive.com/de/offer/nahe/picknick-fuer-deine-wanderung/49606120/

- ② **Gastronomische Betriebe**
im Ortskern von Baumholder





10,7 km



einfach bis mittelschwer



4 h



69

⑤ 55758 Allenbach - Parkplatz am Allenbacher Weiher (In der Hintergasse)
55758 Wirschweiler - Parkplatz am Sportplatz



Kulinarik,
Leicht/Familiengeeignet

Unterwegs können sich die Wanderer auf zahlreiche Naturerlebnisse freuen: Dichte Wälder mit verschlungenen Pfaden sowie offene Wiesen- und Feldlandschaft. Aussichtspunkte, an denen Sinnesbänke eine wohlverdiente Pause bescheren mit Ausblicken zum Erbeskopf, dem Turm der Wildenburg und den bewaldeten Höhenzügen des Hunsrücks. Dazwischen plätschernde Bäche und eine Schlucht mit steilem Anstieg.



Höhenmeter: 317 m



- ① Hotel-Café-Restaurant Steuer *
Allenbach
Tel. +49 6786 2089
- ② Gaststätte „Erdnuss“
(Sa & So, ca. 700 m Zuweg)
Sensweiler
Tel. +49 6786 292859
- ③ Waldgasthaus am Schwarzenbruch
Allenbach/Hüttgesewen
Tel. +49 6782 888



13,3 km



mittelschwer



4 h



78

⑤ Eingangsportal in Langweiler, Marienhöh, 55758 Langweiler
Eingangsportal Wanderparkplatz am WasserWissensWerk,
Am Steinbach 1, 55758 Kempfeld
Einstieg in Sensweiler, Parkpl. am Friedhof, Zuwegung, Entfernung ca. 300 m

Tipp: Erkunden Sie das Besucher- und Informationszentrum
„WasserWissensWerk“ an der Steinbachstalsperre (www.wasserwissenswerk.de).



Kulinarik, Aussichtsreich

Beeindruckende Landschaftsbilder, naturnahe Wald- und Wiesenpfade, sowie regionale Geschichte – ein gelungener Mix zeichnet diesen Weg aus. Entlang des Steinbachs und in den Dörfern am Weg lassen sich installierte Wegezeichen des Künstlers Edinger aus unterschiedlichen Materialien bestaunen. Rund um Langweiler, einem ehemaligen Köhlerdorf, erfährt man auf Infotafeln mehr über das Köhlerhandwerk.



Höhenmeter: 286 m



- | | |
|--|--|
| IN BRUCHWEILER: | SONSTIGE GASTGEBER: |
| ③ Landgasthof
Hochwaldhof
Tel. +49 6786 1495 | ⑤ Gaststätte Erdnuß
Sensweiler
Tel. +49 6786 292859 |
| ④ Gasthaus-Pension
„Burgkeller“
Tel. +49 6786 1496 | ⑥ Gartenwirtschaft
am Wasserfall
Kempfeld-Katzenloch
Tel. +49 6786 7007 |



IN LANGWEILER:

- ① das Marienhöh
mit Restaurant
„Altes Refektorium“
Tel. +49 6786 292990
- ② La Capanna
Steinbach
Tel. +49 6786
9849845



8,4 km



einfach bis mittelschwer



3,5 h



90

Ⓢ Einstieg in 55756 Herrstein – Kreuzung Bachweg/Hauptstraße
Parkplätze: Großparkplatz Brühlstr., Parkplatz am Lindenplatz

Tipp: Geführte Touren auf der Traumschleife sowie Themen- und Erlebnisführungen durch Herrsteins historischen Ortskern

Natur/Abenteuer, Kultur



Vom historischen Ortskern startet die Wanderung in die abwechslungsreiche Landschaft der Edelsteinregion rund um Herrstein: sanfte An- und Abstiege, verträumte Pfade und Bachtäler sowie spektakuläre Aussichten über den Hunsrück. Die Naturdenkmäler „Jammereiche“ und „Rabenkanzel“ sowie Sinnesbänke, die zum Verweilen einladen, runden diese Wanderung ab. Der Mittelalterpfad wurde 2010 zu Deutschlands schönstem Wanderweg gekürt.



Höhenmeter: 289 m



- 1 Café Restaurant Pension „Zehntscheune“ Herrstein
Tel. +49 6785 1658
- 2 Scheune am Hankelbrunnen Herrstein
Tel. +49 6785 8079936



19,4 km



schwer



7 h



86

Ⓢ Parkplatz der Mehrzweckhalle, Mühlenweg, 55758 Niederwörresbach
Parkplatz an der Pulverlochschanke, Hauptstr. 47, 55743 Hintertiefenbach
Parkplatz am Kupferbergwerk, 55743 Fischbach (Zuwegung 700 m)

Hinweis: Nicht begehbar bei Eis und Schnee.
TIPP: Besichtigen Sie das Kupferbergwerk Fischbach
Traumschleifchen „Fischbacher Kupferspuren“ (ca. 5 km)

Natur/Abenteuer, Sportlich



Anspruchsvoller Weg in abwechslungsreichem Gelände, bei dem Trittsicherheit gefragt ist. Unterwegs finden Wanderer interessante Infos zu den Namensgebern des Weges: Kupfer und Jaspis. Auf meist erdigen, naturnahen Pfaden durch schattige Wälder und offene Wiesenlandschaft kann man beeindruckende Landschaftsbilder genießen. Kulturhistorisch ein Höhepunkt ist der Abstecher zum historischen Kupferbergwerk in Fischbach.



Höhenmeter: 774 m



- 1 Hotel-Restaurant Götz Niederwörresbach
Tel. +49 6785 99600
- 2 Zur Mühlenschanke Niederwörresbach
Tel. +49 173 7373960
- 3 Pizzeria Werzbacher Eck Niederwörresbach
Tel. +49 6785 17422
- 4 Indisches Gewürzparadies „Pulverlochschanke“ Hintertiefenbach
Tel. +49 6784 9834634
- 5 Kupferstube am Kupferbergwerk Fischbach
Tel. +49 6784 9037073



81

Kirschweiler Festung

EdelSteinLand



9,1 km



mittelschwer



3 h



78

Ⓢ Einstiegsportal Nähe Golfplatz in 55743 Kirschweiler
Parkmöglichkeiten am Wanderparkplatz am Einstiegsportal
(weitere Parkplätze am Sportplatz)

Nationalpark,
Stille/Entschleunigung



Eine landschaftlich sehr abwechslungsreiche Tour, die mitten durch den Nationalpark Hunsrück-Hochwald führt. Höhepunkte sind die Kirschweiler Festung, eine natürliche Quarzit-Felsformation mit atemberaubenden Aussichtspunkten, der Ringkopf, eine keltische Befestigungsanlage sowie der alte Grenzstein „Dreiherrenstein“. Ausgedehnte Waldpassagen fernab jeglichen Verkehrslärms lassen die Wanderung zu einem Weg im Einklang mit der Natur werden.



Höhenmeter: 294 m



IN KIRSCHWEILER:

- 1 Restaurant Green
Tel. +49 6781 35874
- 2 Restaurant Kirschweiler Brücke
Tel. +49 6781 33383
- 3 Restaurant Pizzeria Mirabella
Tel. +49 6781 31554



82

STUMM-Eisenhütten-Weg

EdelSteinLand



15,5 km



mittelschwer



5 h



64

Ⓢ Eingangsportal „Harfenmühle“, an der L 160, 55758 Mörschied/Harfenmühle
55758 Hottenbach, Parkpl. Kirche/Dorfplatz, Hauptstr., Zuwegung ca. 600 m
55758 Weiden, Fest-, Spiel- und Freizeitplatz, Zuwegung ca. 400 m
55758 Schauern, Talstraße 2, Zuwegung bei Einkehr, ca. 500 m
TIPP: Im „Best of Wandern“ Testcenter an der Harfenmühle können Sie kostenfrei Wanderequipment testen! Besuchen Sie die historische Schleiferei Biehl.

Kultur, Kulinarik



Schattige Wälder und offene Feldlandschaft mit Aussichten über die Hunsrückhöhen, zur Wildenburg hoch über Kempfeld und den Idarwald bestimmen diese Tour. Der Wanderer erhält ausführliche Informationen über die Eisenhüttenfamilie der Familien Stumm, deren Wurzeln mitten im Hunsrück, im nahen Sulzbach bei Rhaunen liegen und deren späterer Konzern eine Spitzenstellung in der deutschen Schwerindustrie erlangte. Aus selbiger Familie Stumm in Sulzbach ging eine Orgelbauerdynastie hervor, mit der sich die nahegelegene Traumschleife „STUMM-Organ-Weg“ befasst.



Höhenmeter: 442 m



- 1 Bistro-Restaurant „Harfenmühle“ *
Campingplatz, Privatzimmer, Chalets
Harfenmühle, Tel. +49 6786 1304
- 2 Gaststätte im Bürgerhaus Aurora
Weiden, Tel. +49 6785 1661
- 3 Gasthof/Pension „Zuck“
Schauern, Tel. +49 6786 1844
- 4 Gasthaus Faust
Hottenbach
Tel. +49 6785 94094 (auf Vorbestellung)





8,9 km



mittelschwer bis schwer



4 h



76

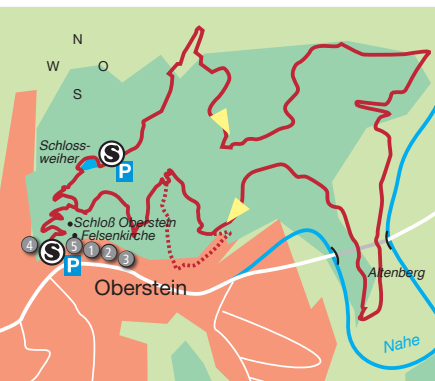
S Tourist-Information EdelSteinLand am Marktplatz, 55743 Idar-Oberstein
Wanderparkplatz Am Schlossweiher, 55743 Idar-Oberstein
Parken: Hauptstraße 506, Austraße 25
Bahnbindung, über Zuwegung

Hinweis: Bei Eis und Schnee nur teilweise begehbar. Alternativstrecke ausgeschildert. Stöcke werden empfohlen.



Kulinarik, Bahn/Bus

Die Felsenkirche, Schloss Oberstein sowie die Burgruine Bosselstein sind kulturelle Höhepunkte einer Wanderung durch ausgedehnte Wälder rund um die Stadt Idar-Oberstein, die auf eine über 500 jährige Edelsteingeschichte zurückblicken kann. Im großen Waldgebiet rund um Idar-Oberstein wandert man über schmale Pfade, passiert tief eingeschnittene Bachtäler und erklimmt über Himmelsleitern etliche Höhenmeter. Steile Auf- und Abstiege wechseln sich ab mit flachen Abschnitten durch dichten Buchenhochwald.



Höhenmeter: 482 m



IN IDAR-OBERSSTEIN/STADTTEIL OBERSSTEIN:

- | | |
|--|--|
| 1 Das Spießbratenhaus
Restaurant
Alte Kanzlei
Tel. +49 6781 28059 | 3 Pizzeria
Costa Smeralda
Tel. +49 6781 1737 |
| 2 Restaurant
Zum Alten Goten
Tel. +49 6781 208820 | 4 Tina's Pizzeria
Tel. +49 6781 25858 |
| | 5 Ristorante Pizzeria
AL CASTELLO
Tel. +49 6781 980175 |



6,2 km



leicht



2 h



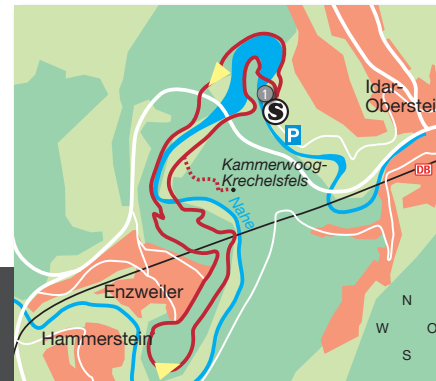
75

S Parkplatz „In der Kammer“, 55743 Idar-Oberstein, über Zuwegung bis zum Einstieg. Bitte ausgewiesene Wanderparkplätze nutzen.
Bahnbindung, über Zuwegung



Leicht/Familiengeeignet, Bahn/Bus

Schmale Pfade ziehen sich durchs enge Tal der Nahe, die der Wanderer auf diesem Weg meist im Blick hat. Der Weg verläuft durchs Naturschutzgebiet „Kammerwoog-Krechelsfels“ und passiert die Überreste der Hoppstädter Achatschleife (Reste einer ehemaligen Achat-Doppelschleife) sowie einer römischen Siedlung. Dazwischen liegen Aussichtspunkte mit Blick zur Nahe und steilen, schroffen Felswänden.



Höhenmeter: 237 m



IN IDAR-OBERSSTEIN/STADTTEIL OBERSSTEIN:

- | | |
|---|--|
| Das Spießbratenhaus
Restaurant Alte Kanzlei
Tel. +49 6781 28059 | Tina's Pizzeria
Tel. +49 6781 25858 |
| Pizzeria
Costa Smeralda
Tel. +49 6781 1737 | Ristorante Pizzeria
AL CASTELLO
Tel. +49 6781 980175 |
| | Restaurant Zum Alten Goten
Tel. +49 6781 208820 |
| | Ella's Café-Bistro
Tel. +49 6781 9880912 |



NÄHE START/ZIEL:

- 1 Gaststätte Kammerhof
Tel. +49 6781 24348



15,9 km



mittelschwer



4 - 5 h



63

- Ⓢ Parkplatz „Historische Weiherschleife“, Tiefensteiner Straße 87, 55743 Idar-Oberstein
Bahnbindung, über Zuwegung bzw. per Bus
 (Bahnhof Idar-Oberstein zum Startpunkt Weiherschleife)

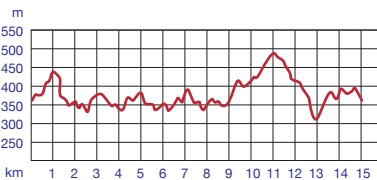


Kultur, Bahn/Bus

Die Wanderung steht ganz im Zeichen der Edelsteine und verläuft in einigen Bereichen auf alten Schleiferpfaden, auf denen einst die Edelsteinschleifer zu ihren Arbeitsplätzen unterwegs waren. Sie bietet geschichtsträchtige Plätze der Edelsteinmetropole Idar-Oberstein sowie eindrucksvolle Aussichtspunkte zur Stadt, über den Hunsrück und ins Nahetal. Die stadtnahen Wege erlauben von verschiedenen Punkten aus den Einstieg in den Wanderweg.



Höhenmeter: 492 m



IN IDAR-OBERSTEIN:

- | | |
|--|--|
| 1 Offene Flamme
Hist. Weiherschleife
Tel. +49 1525 5813167 | 5 Brasserie am Schleiferplatz
Tel. +49 6781 901165 |
| 2 Restaurant Poseidon
Tel. +49 6781 43602 | 6 Svenjas Diner
Tel. +49 6781 5092110 |
| 3 Berghotel Kristall
Tel. +49 6781 96960 | 7 Britta's Pfannkuchenhäuschen
Tel. +49 6781 42983 |
| 4 Idarer Brauhaus
Tel. +49 6781 5685505 | 8 Diamantheotel
Idar-Oberstein *
Tel. +49 6781 93370 |



9,4 km



mittelschwer



4 h



94

- Ⓢ Wanderparkplatz am Forellenhof Reinhartsmühle zw. Rudolfshaus u. Bundenbach
 Parkplatz Besucherbergwerk Herrenberg, Bundenbach
 Freizeitanlage an der Wacholderheide bei Woppenroth
 Wanderparkplatz in Schneppenbach
 Tipp: Familientour mit allen Highlights auf 7 km und Wander-App „Hahnenbachtaltour“: kostenlos im Google-playstore

Natur/Abenteuer,
Kultur

Auf teils schmalen Pfaden und Wiesenwegen führt der Weg, oftmals vom Hahnenbach begleitet, durch Wald, Wiesen und offene weiträumige Flächen. Dazwischen liegen kulturelle Höhepunkte: ein Fossilienmuseum, das Besucherbergwerk Herrenberg, die rekonstruierte Keltensiedlung Altburg, die Ruine Hellkirch sowie die alles überragende, weitläufige Burganlage Schmidtburg. 2012 wurde die Traumschleife zum schönsten Wanderweg Deutschlands gekürt. Außerdem gehört sie zu den TOP 10 Deutschlands höchstbewerteter Premium-Rundwanderwege. Geführte Touren möglich.



Höhenmeter: 303 m



- 1 Hotel Forellenhof
Reinhartsmühle *
Bundenbach
Tel. +49 6544 373

- 2 Bergmannschänke
am Besucherbergwerk
Herrenberg
Bundenbach
Tel. +49 6544 9272

- Heimathof Schabbach
Woppenroth
Tel. +49 6544 9924777



13,8 km



leicht bis mittelschwer



4 h



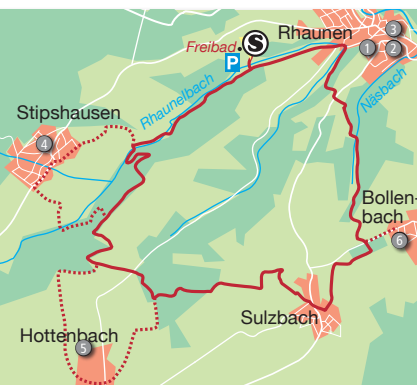
65

Ⓢ Wanderparkplatz am Freibad Idarwald, Zufahrt von der L 162 zwischen 55624 Rhaunen und 55758 Stipshausen

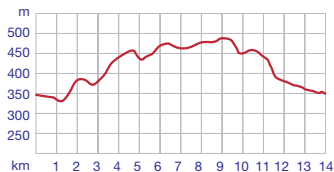
Hinweis: Für den STUMM-Orgel-Weg wurde speziell eine Audiothek eingerichtet. Ausführliche Informationen auf der Internetseite www.edelsteinland.de



Neben audiovisuellen Klangerlebnissen verschiedener STUMM-Orgeln bietet die Wanderung einen gelungenen Mix von Wald- und Wiesenpassagen mit Ausblicken zum Soonwald und zur Wildenburg oberhalb von Kempfeld und immer wieder zum Idarkopf, der zum Greifen nah scheint.



Höhenmeter: 20 m



IN RHAUNEN:

- 1 Restaurant „Zum Goldenen Anker“
Tel. +49 6544 356
- 2 Ristorante Pizzeria Sarici
Tel. +49 6544 9913737
- 3 Café-Bistro „Melodie“
Tel. +49 176 47671876

SONSTIGE GASTGEBER:

- 4 Gasthaus „Zum Dicken Hänes“
Stipshausen
Tel. +49 6544 513
- 5 Gasthaus Faust
Hottenbach
Tel. +49 6785 94094
(auf Vorbestellung)
- 6 Gasthaus Dorfschänke
Bollenbach
Tel. +49 6544 415



15,7 km



mittelschwer



5,5 h



60

Ⓢ Parkplatz am Gemeindehaus Horbruch (Hochscheider Str. 7), 55483 Horbruch
Parkplatz am Friedhof, 55483 Krummenau
Parkplatz an der „Wahler Mühle“, Mühlenweg 1, 55491 Wahlenau



Fast immer im Blick: Der Höhenzug Idarwald mit dem alles überragenden Idarkopf. Die Traumschleife Via molarum (Straße der Mühlen) vermittelt dem Wanderer Wissenswertes über die Arbeit der Mühlenbetriebe und die „Römische Vergangenheit“ der Region. Unterwegs warten verträumte Waldpfade, herrliche Aussichten – unter anderem am Naturdenkmal Wacholderheid – und mehrere Möglichkeiten zur Einkehr.



Höhenmeter: 279 m



- 1 „Scherers Landgasthof“
Horbruch
Tel. +49 6543 5005480

- 2 „Romantikmühle“
Weylandsmühle
Krummenau
Tel. +49 6543 8273664

- 3 Historische Schlossmühle
Horbruch
voraussichtlich ab Mitte 2022
- 4 „Wahler Mühle“
Gaststube, Mühlencafé
und Teestube
Wahlenau
Tel. +49 6543 504305



89

Kappleifelsen-Tour

Verbandsgemeinde Kirchberg



8,9 km



mittelschwer



3 h



75

Ⓢ Dorfplatz „Unterdorf“ gegenüber dem alten Rathaus,
Unterdorf, 55487 Laufersweiler

Aussichtsreich, Natur/Abenteuer



Die Kappleifelsen-Tour bei Laufersweiler, in Sichtweite des Idarkopfes, ist eine echte „gute-Laune-Tour“, die alles hat, was sich der Wanderfreund wünscht: ein abwechslungsreicher Rundwanderweg mit vielen idyllischen Ecken, traumhaften Ausblicken und Gastronomie am Tourenende. Bis auf zwei kürzere Anstiege eine leichte bis mittelschwere familienfreundliche Tour.



Höhenmeter: 252 m



① Hotel Schatulle
Laufersweiler
Tel. +49 6543 980319

Hotel
„Zum Felsenkeller“
Sohren
Tel. +49 6543 2260

Hofladen
Laufersweiler
Kuchen am
Wochenende
Tel. +49 151 17738599



90

Diller Burgpfad

Verbandsgemeinde Kirchberg



11,3 km



mittelschwer



3 h



70

Ⓢ Dill, Festplatz K2

Kultur, Aussichtsreich



Ein abwechslungsreiches Wandererlebnis in unberührter Natur mit traumhaften Landschaftsbildern und einem beeindruckenden Kulturerbe. Herrliche Wald- und Wiesenabschnitte, atemberaubende Panoramaaussichten, schmale Pfade durch wildromantische Waldpassagen gepaart mit kulturellen Sehenswürdigkeiten machen die Tour besonders. Das Highlight der Wanderung ist die Burgruine Dill, welche ehrfürchtig auf dem Bergsporn thront und sich harmonisch in das Ensemble der bezaubernden Fachwerkhäuser einfügt.



Höhenmeter: 166 m



① Diller Burgpfad Tränke
Dill
Ecke Dorfstraße/Zur Burg





10,6 km



mittelschwer



3,5 h



85

Ⓢ Parkplatz Bürgerhaus, Raiffeisenstraße, 55490 Gemünden
 Parkplatz Gemeindehaus, Hauptstraße, 55490 Gehlweiler

Neu: 2. Platz in der Kategorie Tagesstouren „Deutschlands Schönste Wanderwege“ 2020

Natur/Abenteuer, Kultur



Ein erlebnisreicher Wanderweg, der das reizvolle Simmerbachtal erschließt und im Mittelteil mit dem Soonwaldsteig verbunden ist. Auf dem Soonwald Rücken bestimmen ausdrucksstarke Felsformationen und unvergessliche Fernblicke den Charakter des Weges. Höhepunkte: Der Aussichtsturm Koppenstein, der Heimat-Drehort Gehlweiler, der Ort Gemünden mit seinem Schloss und die herrliche Steilpassage mit Blick vom Koppenstein hinunter in das Simmerbachtal.



Höhenmeter: 305 m



- 1 Pizzeria Sofia
Gemünden
Tel. +49 6765 1880
- 2 Café, Bäckerei Schrey
Gemünden
Tel. +49 6765 9498171
- 3 Gaststätte „Zur Grünen Au“
Gehlweiler
Tel. +49 6765 607
- 4 Regiomaten
am Gemeindehaus
in Gehlweiler
- 5 Regiomaten
am Gemeindehaus
in Gemünden



10,3 km



leicht



3,5 h



66

Ⓢ Wanderparkplatz in 55469 Ohlweiler
 Hotel-Restaurant „Bergschlösschen“, Nannhausener Str. 4, 55469 Simmern
 (über Zuwegung 3,8 km)

Aussichtreich,
Allwetterwege



Die Wiesenauen im Simmerbachtal sind das ideale Kontrastprogramm zu den felsigen Wegabschnitten im weiteren Verlauf der Wanderung. In Ravengiersburg thront der Hunsrück Dom auf einem Felsplateau. Landschaftsbilder zwischen Oppertshausen und Schönborn im Naturpark Soonwald-Nahe runden das Wandererlebnis ab. Vom Aussichtspunkt DOMBLICK führt ein Rundweg zum Hunsrück Dom.



Höhenmeter: 112 m



- 1 Hotel-Restaurant
„Bergschlösschen“ *
Simmern
Tel. +49 6761 9000





10 km



mittelschwer



3,5 h



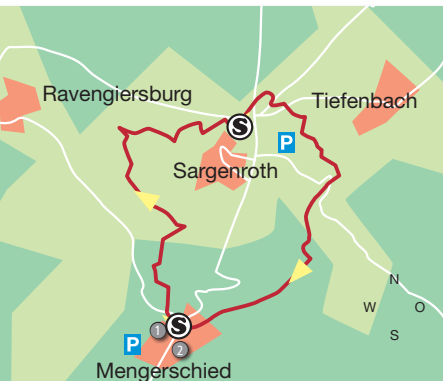
65

Ⓢ Seibels Platz, 55490 Mengerschied
Waldjugendherberge Sargenroth, 55471 Sargenroth

Kultur, Ausichtsreich



Die Wanderung bietet von den Höhen herrliche Aussichten auf den Soonwald, über die Hunsrückhöhen und den alles überragenden Idarkopf. Dazwischen finden sich ruhige Bachauen und schmale Pfade in dichten Wäldern. Die romantische Nunkirche etwas außerhalb von Sargenroth war im Heimat-Epos von Edgar Reitz Filmkulisse.



Höhenmeter: 248 m



- 1 Restaurant Athen
Mengerschied
Tel. +49 6765 4879904
- 2 Bäckerei Roller
Mengerschied
Tel. +49 6765 290



8 km



leicht



2,5 h



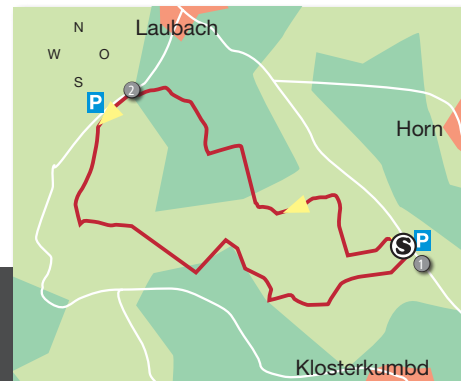
65

Ⓢ Hotel-Restaurant Birkenhof, 55469 Klosterkumbd
Landgasthof Gesellschaftsmühle, 56288 Laubach

Kulinarik, Leicht/Familiengeeignet



Auf dem Hunsrückplateau führt der Wanderweg durch Weideland mit Ausblicken zum Soonwald durch den Staatsforst von Kastellaun. Lauschige Plätze wie an einer ehemaligen Waldarbeiterschutzhütte und der großen, ehemaligen Teichanlage des Klosters laden zum Entspannen und Träumen ein. Unterwegs trifft man auf die Napoleonstannen. Nach Überlieferung soll Napoleon bei seiner Reise durch den Hunsrück Schutz unter den Tannen gesucht haben.



Höhenmeter: 111 m



- 1 Hotel-Restaurant „Birkenhof“ *
Start/Ziel
Tel. +49 6761 95400
- 2 Landgasthof „Gesellschaftsmühle“
Laubach
Tel. +49 6762 951195



95

Schanzerkopf-Tour

Verbandsgemeinde Simmern-Rheinböllen



14,4 km



leicht



4 h



60

📍 Parkplatz Argenthaler Waldsee, 55496 Argenthal
Parkplatz Schanzerkopf

Stille/Entschleunigung,
Schattenwege



Die Traumschleife beginnt und endet außerhalb von Argenthal an einem naturbelassenen Badesee im Wald. Lichtdurchflutete Buchenwälder im Wechsel mit dunklen Fichtenpassagen. Vom Schanzerkopf, oberhalb der Ski- und Rodelpiste ein weiter Blick ins Hunsrückland. Auf dem Weg nach Argenthal durchwandern wir offene Wiesenlandschaft sowie das Naturschutzgebiet Klopprawien, ein über 30 Hektar großes Feuchtgebiet.



Höhenmeter: 290 m



IN ARGENTHAL:

- 1 Gasthaus Waldsee
Start/Ziel
Tel. +49 6761 967575
- 2 Cafe Bäckerei Dhein
Tel. +49 6761 5903
- 3 Lucky's Pizzeria
Tel. +49 6761 3902
- 4 Gasthaus Alt
Tel. +49 6761 3767



96

Altlayer Schweiz

Verbandsgemeinde Zell (Mosel)



8,7 km



mittelschwer



3 h



87

📍 Parkplatz an der Grillhütte, 56858 Altlay

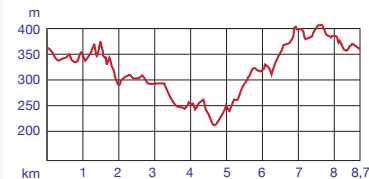
Natur/Abenteuer,
Stille/Entschleunigung



Der Weg durch die Altlayer Schweiz ist geprägt durch scharfkantige, schroffe Schieferfelsen, beeindruckende Felspassagen sowie serpentinartige Waldpfade. Idyllische, scheinbar unberührte Bachtäler sowie außergewöhnliche Fernblicke sind weitere Besonderheiten einer Halbtagestour durch ausgedehnte Waldgebiete des Hunsrücks rund um Altlay.



Höhenmeter: 326 m



- 1 Hotel-Restaurant
„Zur Morschbach“
Altlay
Tel. +49 6543 818340
- 2 Gästehaus Nils Müller
Altlay
Tel. +49 6543 5059555





14 km



mittelschwer



4,5 - 5 h



90

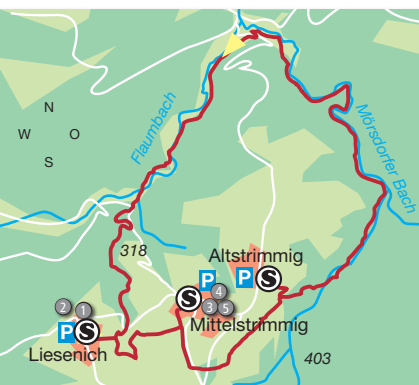
- Ⓢ Altstrimmig: Parkplatz am Friedhof, Waldstraße, 56858 Altstrimmig
 Liesenich: Parkplatz an der alten Schule, Schulstraße, 56858 Liesenich
 Mittelstrimmig: Parkplatz an der Kirche, Schulstraße 1, 56858 Mittelstrimmig

Hinweis: Bei Eis und Schnee nicht begehbar.



Natur/Abenteuer,
Sportlich

Die Traumschleife „Layensteig Strimmiger-Berg“ ist ein Wanderweg rund um die Ortschaften Altstrimmig, Liesenich und Mittelstrimmig. Abschnitte mit grandioser Fernsicht über Hunsrück und Eifel wechseln sich ab mit naturbelassenen Pfaden entlang Bachläufen und ruhigen Wegen durch Wiesen und Wälder. Höhepunkt sind für viele Wanderer drei Klettersteige, die auch umgangen werden können.



Höhenmeter: 465 m



- 1 Gasthaus „Moselhöhe“
Liesenich
Tel. +49 6545 1843
- 2 Gasthaus „Wellems“
Liesenich
Tel. +49 6545 6789
- 3 Gasthaus „Zur Buche“
Mittelstrimmig
Tel. +49 6545 247
- 4 Aronia-Café Terrawalli
Mittelstrimmig
Tel. +49 6545 480
- 5 Bäckerei-Café Theisen
Mittelstrimmig
Tel. +49 6545 1844



13,9 km (Zuweg 0,7 km)



mittelschwer



4,5 h



93

- Ⓢ Ortsmitte Mastershausen, Bushaltestelle „Dt. Eck“,
 56869 Mastershausen, Johann-Steffen-Straße, Parkplatz an der Bürgerhalle
 Parkplatz an der Burgruine Balduinseck (L 203), Parkplatz an der Grillhütte



Natur/Abenteuer, Kultur



Ein Weg um Einsamkeit und Stille in unberührter Natur zu genießen. Unterwegs erleben wir verschwiegene Täler, tiefe Stollen, schroffe Schieferklippen und altes Gemäuer der Kelten-, Römer- und Ritterzeit. Herrliche Fernblicke und traumhafte Panoramablicke auf den Höhen, Mühlengeschichten in den Tälern und eine außergewöhnliche Burgruine mit trutzigen Mauern. Unterwegs besteht die Möglichkeit einen Abstecher zur Hängeseilbrücke Geierlay zu unternehmen.



Höhenmeter: 438 m



- 1 Gaststätte Mastershausener Hof *
Zum Toni
Tel. +49 6545 1856
 - 2 Hotel Restaurant Zum Mühlental *
Mörz
Tel. +49 6762 8627
- Gastronomische Betriebe
in Buch und Mörz

99

Dünnbach-Pfad

Verbandsgemeinde Kastellaun

10,7 km

 mittelschwer

 4 h

 70

 **Parkplatz an der Grillhütte Zilshausen,**
Kapellenstraße, 56288 Zilshausen
Parkplatz Ortsmitte Lahr, Hauptstraße, 56288 Lahr

Aussichtreich,
Stille/Entschleunigung



Kugelbahn

Ein Wanderweg für alle, die Ruhe und Stille suchen. Der Weg ins Dünnbachtal führt durch ausgedehnte Waldpassagen. Felsabschnitte geben einen Einblick in die Erdgeschichte. Unterwegs besteht die Möglichkeit einen Abstecher zur Hängeseilbrücke Geierlay zu unternehmen. An der Grillhütte in Zilshausen befindet sich die längste Kugelbahn von Rheinland-Pfalz.



Höhenmeter: 347 m



- 1 Landgasthof „Zur Post“ *
Zilshausen
Tel. +49 6762 93280
- 2 Gasthaus Brodam
Zilshausen
Tel. +49 6762 1627
- 3 Hotel-Restaurant Waldesblick *
Lahr
Tel. +49 2672 91280



100

Burgstadt-Pfad


Verbandsgemeinde Kastellaun

7,1 km

 leicht

 2,5 h

 75

 **Portal Burgstadt-Pfad – Parkplatz am BurgStadt-Hotel,**
Südstraße 34, 56288 Kastellaun
Schinderhannes-Radweg, Spesenrother-Weg/Bahnhofstr., 56288 Kastellaun

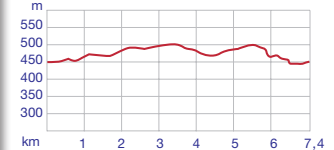
Leicht/Familiengeeignet,
Bahn/Bus



Die familiengerechte Wanderung führt über alte Postwege und schmale Waldpfade. Unterwegs ein Blick über die scheinbar greifbar nahen Soonwaldhöhen und mitten im Wald ein Seerosenteich mit Picknickwiese. Im Waldabenteuer-Park mit Hängebrücken und Rollstrecken geht es in schwindelnden Höhen durch die Baumwipfel. Zum Abschluss lädt der Sturmwurf erlebnisfad „Kyrill“ zu einem besonderen Wander- und Walderlebnis.



Höhenmeter: 85 m



- 2 Landgasthof „Altes Stadttor“ *
Tel. +49 6762 93130
- 3 Hotel Zum Rehberg *
Tel. +49 6762 1331
- 4 „Badische Amtskellerey von 1670“ *
Tel. +49 6762 40190
- 5 Eiscafé Riviera
am Parkplatz
Schinderhannes-Radweg
Tel. +49 6762 409140
- 6 Taverne auf der
Burg Kastellaun
Tel. +49 6762 963238
- 7 Burgwächter
Kastellaun
Tel. +49 6762 9043013
- 8 Haus Waldesruh
Hollnich
Tel. +49 6762 7219

IN KASTELLAUN:

- 1 Griech. Restaurant
Afroditi *
Tel. +49 6762
4080-180

SONSTIGE GASTGEBER:

- 8 Haus Waldesruh
Hollnich
Tel. +49 6762 7219



10,5 km



mittelschwer bis schwer



4,5 - 5 h



95

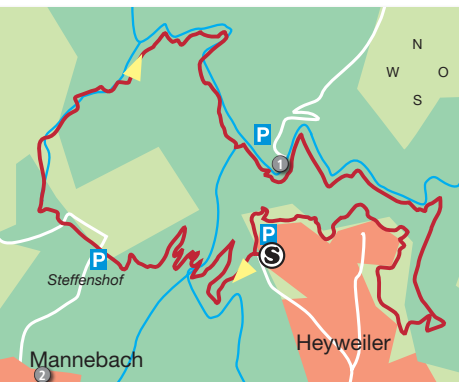
- Ⓢ Wanderparkplatz Heyweiler, Dorfstraße, 56290 Heyweiler, danach dem Wegweiser Wanderparkplatz folgen
56290 Steffenshof (an der K32 /Schutzhütte)
Schmausemühle Baybachtal

Hinweis: Bei Eis und Schnee nicht begehbar. Saison: April - November

Natur/Abenteuer,
Stille/Entschleunigung



Steile Abstiege, steile Aufstiege, schroffe, mächtige Felsformationen und atemberaubende Einblicke in scheinbar unberührte Natur im wildromantischen Baybachtal. Die Durchquerung der tief in den Hunsrücksschiefer eingeschnittenen Baybachklamm ist ein besonderes Naturerlebnis. An einigen Stellen helfen Seilsicherungen den Weg zu meistern.



Höhenmeter: 413 m



- ① Schmausemühle *
Baybachtal
Tel. +49 6745 270
- ② Hunsrückler Hexenhaus
Mannebach
Tel. +49 6762 7510



10,8 km



mittelschwer



4 h



91

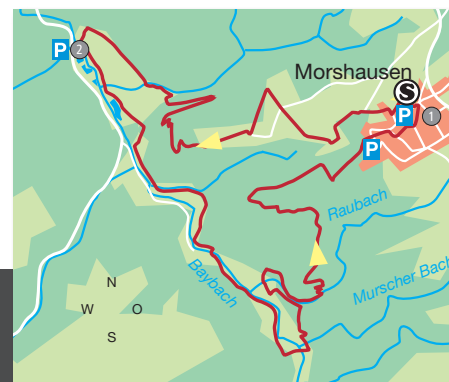
- Ⓢ Parkplatz an der Bürgerhalle, Jakob-Kneip-Str. 8, 56283 Morshausen
Parkplatz an der Jakob-Kneip-Eiche, Ende Jakob-Kneip-Str., 56283 Morshausen
Parkplatz am Hotel Forellenzucht, im Baybachtal, 56332 Burgen

Hinweis: Bei Eis und Schnee nicht begehbar.

Natur/Abenteuer
Aussichtreich



Auf schmalen Pfaden geht es ins Baybachtal und später auf schmalem Pfad bergauf über den Felsvorsprung des „Murscher Eselschen.“ Dazwischen Traumfernsichten bis weit in die Eifel. Die Wanderer sind auf den Spuren der Erzgräber unterwegs und lauschen dem Wasser im Baybachtal. Als Alternative wurde das Traumschleifchen „Murscher Aussichten“ für Spaziergänger eingerichtet.



Höhenmeter: 366 m



- ① Gasthaus Franze
Tel. +49 2605 778
- ② Hotel Forellenzucht *
Burgen/Macken
Tel. +49 2605 4640





15,5 km



leicht bis mittelschwer



5 h



75

- Ⓢ Parkplatz an der Gunthershalle, Buchenweg 3, 56283 Gondershausen
 Parkplatz Ortseingang Gondershausen, Trift, 56283 Gondershausen

Hinweis: Bei Eis und Schnee nicht begehbar.

Stille/Entschleunigung
Aussichtsbereich



Fernsichten bis weit in die Eifel bestimmen den ersten Teil der Wanderung. Anschließend beeindruckt das enge Kerbtal des Baybachs mit kirchturmhohen Felsen – der Canyon des Hunsrücks. Nach längerem Anstieg im Wald mit dem Aufstieg zum Felsen der Rabenlay dominieren nochmals Weitsichten über den Hunsrück, übers Moseltal und bis in die Eifel.



Höhenmeter: 389 m



- 1 Landgasthaus Hotel
Zur Post
Gondershausen
Tel. +49 6745 229

- 2 Bäckerei Stein
Gondershausen
Tel. +49 6745 264

- 3 Ziegenklause
Schorfelder Hof
Haus Hubertus
Gondershausen
Tel. +49 6745 241

- Baunhöller-Mühle *
Emmelshausen
Tel. +49 6747 8201



15,3 km



mittelschwer



5 h



77

- Ⓢ Wanderparkplatz Reifenthal
auch über den ÖPNV erreichbar
(Hunsrückbahn und Buslinie Koblenz – Simmern)
Parkplatz Tourist-Info am ZAP, Rhein-Mosel-Str. 45, 56281 Emmelshausen

Kultur, Aussichtsbereich



Für Abwechslung ist gesorgt: Waldpassagen durch stille Bachtäler, Wald- und Wiesenwege mit Fernsichten über den Hunsrück und weit in die Eifel. Ein Wanderweg für den, der Ruhe und Entspannung sucht. Es ist ein gemeinsamer Wanderweg der Ortsgemeinden Leiningen, Niedert, Bickenbach, Schwall und der Stadt Emmelshausen..



Höhenmeter: 417 m



- 1 Grill-Café
Schloß Reifenthal
Leiningen
Tel. +49 6746 730605

- 2 Pizzeria Roma
Bickenbach
Tel. +49 6746 803810

- 3 Weinscheune
Bickenbach
Bickenbach
Tel. +49 6746 800930

- 4 Gastronomische
Betriebe
in Emmelshausen und
Umgebung





8,5 km



mittelschwer



3 - 4 h



98

Ⓢ Wanderparkplatz an der K 120 in Oppenheim, Mittelstraße, 56154 Boppard

Hinweis: Bei Eis und Schnee nicht begehbar.

Natur/Abenteuer
Sportlich



Mit grandioser Fernsicht führt der Wanderweg vom Hunsrückplateau zwischen Rhein und Mosel ins tiefe Ehrbachtal. In völliger Abgeschiedenheit verläuft der Weg auf schmalen Pfad entlang des Bachs. Es folgen steile Auf- und Abstiege mit besonderen Wegführungen und überraschenden Aussichten.



10,3 km



mittelschwer



4 h



71

Ⓢ Kirmesplatz Herschwiesen, In der Hohl, Boppard

Stille/Entschleunigung,
Aussichtreich



Zu Beginn führt der Wanderweg durch ländliche Idylle und alte Streuobstwiesen, die heute noch genutzt werden. Anschließend folgen stille Waldpassagen, schöne Bachläufe und weite Aussichten. Das unberührt scheinende Brodenbachtal bietet Momente der Ruhe und Abgeschiedenheit.



Höhenmeter: 390 m



- 1 Gasthaus Tenne
Oppenheim
Tel. +49 6745 182828
- 2 Daubisberger Mühle
Ehrbachklamm
Tel. +49 6745 267
- 3 Eckmühle
Tel. +49 6745 9693050



Höhenmeter: 450 m



- 1 Gasthaus Tenne
Oppenheim
Tel. +49 6745 182828
- 2 Gasthaus Zur alten Schmiede
Udenhausen
Tel. +49 6742 4527

107

Mittelrhein-Klettersteig

Boppard



5,1 km



schwer



2 - 3 h



93

Ⓢ St. Remigius-Platz in Boppard

Hinweis: Bei Eis und Schnee nicht begehbar.



Natur/Abenteuer
Bahn/Bus

Bei der sportlichen Variante sind insgesamt 11 Kletterpassagen an steilen Felswänden zu überwinden. Die Wandervariante umgeht alle schwierigen Kletterpartien über schmale Pfade. Die Aussichten übers Rheintal bieten bei beiden Varianten einzigartige Landschaftsbilder. Am Vierseenblick sind vier Teilabschnitte des Rheins zu erkennen.



Höhenmeter: 435 m



- 1 Fondels Mühle
Tel. +49 6742 5775
- 2 Wirtshaus Anders
Tel. +49 6742 896754
- 3 Imbiss am Mühlbach
Tel. +49 6742 5585
- 4 Restaurant Gedeonseck
Tel. +49 6742 2675



108

Elfenlay

Boppard



10,4 km



mittelschwer



4 h



82

Ⓢ Mühlthal/St. Remigiusplatz an der L 207/B 9 in Boppard, Mühlthal



Natur/Abenteuer,
Bahn/Bus

Vom Rheintal steigt der Wanderweg mit eindrucksvollen Aussichten über den Rhein und Boppard nach oben. Verschiedene Ausblicke auf den „Bopparder Hamm“, die größte Weinlage am Mittelrhein, sowie über die größte Rheinschleife warten unterwegs. Tunnel-, Viadukt- und Schluchtenblicke stehen ebenso auf dem Programm wie der Weg durchs Mühl- und Burdenbachtal.



Höhenmeter: 410 m



GASTGEBER IN BOPPARD:

- 1 Fondels Mühle
Tel. +49 6742 5775
- 2 Wirtshaus Anders
Tel. +49 6742 896754
- 3 Imbiss am Mühlbach
Tel. +49 6742 5585





11,8 km



mittelschwer



4 h



95

 Parkdeck Marienberg, Marienberger Straße, Boppard

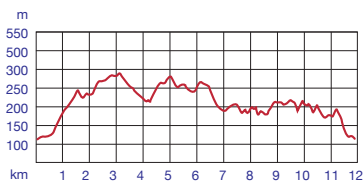
Natur / Abenteuer,
Aussichtreich



Vom Marienberger Park steigt der Weg auf die Höhen des Hunsrücks, um anschließend den Stadtteil Buchenau zu umrunden. Grandiose Aussichten ins Rheintal, ausgedehnte Waldpassagen und schmale Pfade durch ehemalige Streuobstbaumterrassen an den Steilhängen des Rheintals sorgen für exzellenten Wandergenuss. Grandios der Blick auf die größte Rheinschleife der Welt und das Welterbe Oberes Mittelrheintal.



Höhenmeter: 520 m



GASTGEBER AUF DEM BALZ:

- ① Hotel Weinhaus Ohm Patt
Tel. +49 6742 2366
- ② Hotel Hunsrücker Hof
Tel. +49 6742 2433

Weitere Einkehrmöglichkeiten
unweit des Start- und Zielpunktes
in Boppard



10,4 km




mittelschwer



4 h



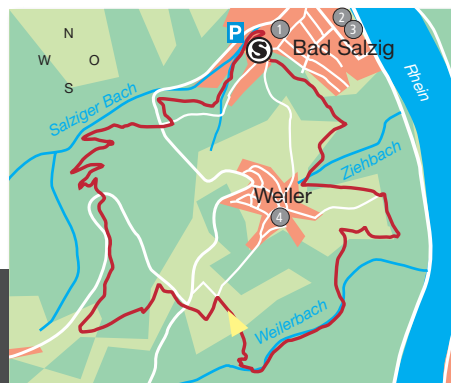
78

 Parkplatz am Kurpark Bad Salzig, Salzbornstraße, Boppard

Aussichtreich, Sportlich



Höhepunkte der Traumschleife sind Zweifels ohne die Rundumblicke vom Aussichtsturm „Fünfseenblick“ hoch über dem Rheintal. Der Blick zum Welterbe Oberes Mittelrheintal ist einzigartig. Fünf verschiedene Rheinabschnitte vermitteln den Eindruck einer Seenlandschaft. Auch die Ausblicke von verschiedenen Aussichtspunkten ins Rheintal und in die Höhen von Hunsrück, Eifel, Taunus und Westerwald hinterlassen einen bleibenden Eindruck.



Höhenmeter: 550 m



- ① Restaurant
PARK HOTEL *
Bad Salzig
Tel. +49 6742 93930
- ② Restaurant
„Perle am Rhein“ *
Bad Salzig
Tel. +49 6742 6224
- ③ Antoniusstube
Bad Salzig
Tel. +49 6742 60338
- ④ Landgasthof
„Eiserner Ritter“ *
Weiler
Tel. +49 6742 93000



111

Rheingold

Boppard



10,7 km



schwer



4 h



83

📍 Wanderparkplatz am Padelsbach an der K 115, Kirchstraße, Boppard

Aussichtsreich
Natur/Abenteurer



Rheinblicke aufgereiht wie an einer Perlenschnur: Wingertsberg, Wilpertskopf, Elberheide, Europakuppel, Propsteiberg, Bocksberg, Ploweslay, Niederwald und Edgar-Reitz-Blick. Dazwischen liegen schmale, teilweise steile Passagen durch außergewöhnliche Landschaften. Eine Exkursion in 400 Millionen Jahre Erdgeschichte am Mittelrhein.



Höhenmeter: 363 m



- 1 Gasthaus „Zum Rebstock“
Hirzenach
Tel. +49 6741 2539
- 2 Gasthaus „Zum Anker“
Hirzenach
Tel. +49 6741 1683



112

Mittelrhein

VG Hunsrück-Mittelrhein



14,6 km



mittelschwer



5 h



93

📍 Wanderparkplatz „Spitzer Stein“, an der K 97

Kultur, Aussichtsreich



Die Traumschleife mit herrlichen Ausblicken über das UNESCO-Welterbe Oberes Mittelrheintal. Mit immer wieder neuen Aussichten auf den Rhein und den Loreleyfelsen sowie dem Rundumblick vom Aussichtsturm auf dem Spitzten Stein. 10 Hütten und viele Gastronomiebetriebe laden zum Rasten ein.



Höhenmeter: 434 m



- 1 Günderodehaus
Siebenjungfrauenblick
Tel. +49 6744 714011
 - 2 Winzerhaus Urbar
Urbar
Tel. +49 6741 1366
 - 3 Loreleyblick Maria Ruh
Urbar
Tel. +49 6741 9811599
 - 4 Landgasthof
Rebstock
St. Goar-Biebrenheim
Tel. +49 6741 9800337
- Viele weitere
Gastgeber im
Mittelrheintal in
Oberwesel, St. Goar
und an der Loreley



113

Schwede-Bure-Tour

VG Hunsrück-Mittelrhein



11,9 km



schwer



4 h



69

📍 Wanderparkplatz „Hardt“, 55432 Damscheid

Kultur, Ausichtreich



Die abwechslungsreiche Tour führt an vielen Kulturstätten und geschichtsträchtigen Orten vorbei, z.B. der Oberweseler Stadtmauer mit ihren Türmen, dem jüdischen Friedhof und der Kalvarienberg Kapelle. Der Weg schlängelt sich durch kleine Wäldchen, Wiesen und Weinberge. Zwischendurch laden traumhafte Aussichtspunkte auf Schönburg und Mittelrheintal zum Verweilen ein.



Höhenmeter: 352 m



① Rheingoldschänke
Oberwesel
Tel. +49 6744 508

Viele weitere Gastgeber finden Sie direkt in Oberwesel.



114

Lecker Pfädchen

Nationalparkverbandsgemeinde Thalfang am Erbeskopf



10,5 km



leicht - mittelschwer



3 - 4 h



folgt

📍 Tourist Information Thalfang, Zuwegung ca. 100 m
Kurpark Thalfang, Burganlage Dhronen, direkt am Parkplatz

Kulinarik



Der Premiumweg garantiert ein einzigartiges Wandermenü. Die zahlreichen Rast- und Kulinarik-Plätze entlang des Weges laden zum Landschaftsschmaus ein. Wälder, Felder, Streuobstwiesen, kleine Bäche und die Burganlage Dhronen bieten eine genussreiche Abwechslung und eröffnen immer neue Aussichten, die verzaubern und entschleunigen. Genießen Sie „Ebbes von Heil!“ an einer der Picknick-Stationen entlang des Weges.



Höhenmeter: 207 m



① Landgasthof Rauland
Thalfang
Tel. +49 6504 318

Viele weitere Gastgeber finden Sie direkt in Thalfang



Die Partner der Traumschleifen:

Deutsches Wanderinstitut

Bergblick 3
35043 Marburg
Tel. +49 2776 913 020-0
info@wanderinstitut.de
www.wanderinstitut.de

Rheinland-Pfalz Tourismus GmbH

Löhrstraße 103 - 105
56068 Koblenz
Tel. +49 261 91520-0
info@rlp-tourismus.de
www.rlp-tourismus.de

Tourismus-Zentrale Saarland GmbH

Franz-Josef-Röder-Straße 17
66119 Saarbrücken
Tel. +49 681 927200
info@tz-s.de
www.tourismus.saarland.de

Hunsrück-Touristik GmbH

Gebäude 663
55483 Hahn-Flughafen
Tel. +49 6543 507 700
info@hunsruecktouristik.de
www.hunsruecktouristik.de

Naturpark Saar-Hunsrück

Trierer Straße 51
54411 Hermeskeil
Tel. +49 6503 9214-0
info@naturpark.org
www.naturpark.org

Saarschleifenland Tourismus GmbH

Torstraße 45
66663 Merzig
Tel. +49 6861 80440
tourismus@merzig-wadern.de
www.saarschleifenland.de

Naheland-Touristik GmbH

Bahnhofstraße 37
55606 Kirn
Tel. +49 6752 137610
info@naheland.net
www.naheland.net

Tourist-Information Landkreis Saarlouis

Großer Markt 8
66740 Saarlouis
Tel. +49 6831 444449
tourismus@kreis-saarlouis.de
www.rendezvous-saarlouis.de

Saar-Obermosel-Touristik

Graf-Siegfried-Str. 32
54439 Saarburg
Tel. +49 6581 995980
info@saar-obermosel.de
www.saar-obermosel.de

Nationalparkamt

Hunsrück-Hochwald
Brückener Straße 24
55765 Birkenfeld
Telefon: +49 6782 8780-0
www.nationalpark-hunsrueck-
hochwald.de

Impressum

Ausgabe 13 / 2022

Herausgeber:

Wanderbüro Saar-Hunsrück
Zum Stausee 198
66679 Losheim am See
Tel. +49 6872 9018100
info@saar-hunsrueck-steig.de
www.saar-hunsrueck-steig.de

Konzept und Grafik:

alea design e.K., 55767 Leisel
www.alea-design.de

Druck:

Kern GmbH, 66450 Bexbach
www.kerndruck.de

Bildquellen:

Wanderbüro Saar-Hunsrück und beteiligte Gemeinden,
Städte und Kommunen, Klaus-Peter Kappest sowie:

S. 29 © Kolja Koglin	S. 93 © Eike Dubois
S. 50 © Isabelle Valentin	S. 105 © Herbert Piel Pielmedia
S. 52 © Artenreich Grafikdesign	S. 108 © Herbert Piel Pielmedia
S. 53 © Artenreich Grafikdesign	S. 109 © Thomas Becker
S. 54 © Artenreich Grafikdesign	S. 114 © Helen Weyand
S. 63 © Helen Weyand	S. 115 © Klaus Breitkreutz
S. 64 © Helen Weyand	S. 120 © Stefan Rees TI Boppard
S. 67 © Marcus Simalitis	S. 122 © Stefan Rees TI Boppard
S. 73 © Norbert Hoff	S. 123 © Stefan Rees TI Boppard
S. 75 © TI Hermeskeil	S. 124 © Stefan Rees TI Boppard
S. 77 © Timo Volz	
S. 82 © Floria Roden	
S. 83 © Morbach	
S. 88 © CR VG Baumholder	
S. 89 © Ines VG Baumholder	





www.fiftyfive.eu

Fifty Five OHG | Unterm Wasser 17 | 57250 Netphen
(02738) 30540 | info@fiftyfive.eu

DAS ORIGINAL
SEIT 1929

Schwollener

WASSER FÜR DIE SINNE

Classic & Naturelle

0,5 L PET Pfandflasche – ideal für unterwegs

www.schwollener.de





Gemeinsam



[sparkasse.de](https://www.sparkasse.de)

Wenn Sie Ihre Finanzgeschäfte jederzeit und überall erledigen können.

Mit dem Online-Banking Ihrer Sparkasse.

- Birkenfeld
- Merzig-Wadern
- Mittelmosel
- Rhein-Hunsrück
- Trier

Wenn's um Geld geht

